

# แผนพัฒนาท้องถิ่น (พ.ศ.2566 - 2570) เพิ่มเติม ฉบับที่ 1



องค์การบริหารส่วนตำบลบ้านดุง  
อำเภอบ้านดุง จังหวัดอุดรธานี



042-219954



Facebook : องค์การบริหารส่วนตำบลบ้านดุง  
เว็บไซต์ : [www.bandung.co.th](http://www.bandung.co.th)



Web site.

## คำนำ

การจัดทำแผนพัฒนาท้องถิ่น (พ.ศ.๒๕๖๖-๒๕๗๐) เพิ่มเติม ฉบับที่ ๑ มีจุดมุ่งหมายเพื่อใช้เป็นแนวทางในการบริหารงานขององค์การบริหารส่วนตำบลบ้านดุง เป็นแผนที่ครอบคลุม ขอบเขตภาระหน้าที่และความรับผิดชอบขององค์การบริหารส่วนตำบลบ้านดุงในด้านต่างๆ เช่น โครงสร้าง พื้นฐาน เศรษฐกิจ สังคม การเมืองการบริหารและการจัดการสิ่งแวดล้อมของท้องถิ่น และใช้เป็นแนวทางในการจัดทำงบประมาณรายจ่ายประจำปี ให้เป็นไปตามความต้องการของประชาชนในท้องถิ่น

การจัดทำแผนพัฒนาท้องถิ่น (พ.ศ.๒๕๖๖-๒๕๗๐) เพิ่มเติม ฉบับที่ ๑ ได้พิจารณาถึงกรอบนโยบายการบริหารงานจังหวัดแบบบูรณาการ และยุทธศาสตร์การพัฒนาองค์การบริหารส่วนตำบลบ้านดุง ซึ่งกำหนดวิสัยทัศน์ ยุทธศาสตร์การพัฒนาท้องถิ่น สภาพปัญหาความต้องการ สภาพการณ์ ต่างๆ ตลอดจนขีดความสามารถของอัตรากำลังเจ้าหน้าที่และงบประมาณขององค์การบริหารส่วนตำบล การแผนพัฒนาท้องถิ่น (พ.ศ.๒๕๖๖-๒๕๗๐) เพิ่มเติม ฉบับที่ ๑ จึงถือได้ว่าเป็นเครื่องมืออย่างหนึ่งที่จะช่วยให้ องค์การบริหารส่วนตำบลบ้านดุง สามารถดำเนินการพัฒนาท้องถิ่นให้บรรลุตามวัตถุประสงค์และเป้าหมายอย่างมีประสิทธิภาพ

จึงหวังเป็นอย่างยิ่งว่า แผนพัฒนาท้องถิ่น (พ.ศ.๒๕๖๖-๒๕๗๐) เพิ่มเติม ฉบับที่ ๑ จะเป็นประโยชน์ต่อการดำเนินงานของหน่วยงานในสังกัดองค์การบริหารส่วนตำบลบ้านดุง ตลอดจนการบริหารงานและการติดตามประเมินผลการดำเนินงานขององค์การบริหารส่วนตำบลบ้านดุง ต่อไป

คณะผู้จัดทำ

งานวิเคราะห์นโยบายและแผน  
องค์การบริหารส่วนตำบลบ้านดุง

## สารบัญ

	หน้า	
ส่วนที่ ๑	สภาพทั่วไปและข้อมูลพื้นฐาน	๑
ส่วนที่ ๒	ยุทธศาสตร์องค์การบริหารส่วนตำบลบ้านดุง	
	ความสัมพันธ์ระหว่างแผนพัฒนาระดับมหภาค	๑๒
	ยุทธศาสตร์ขององค์การบริหารส่วนตำบลบ้านดุง	๓๓
	การวิเคราะห์เพื่อพัฒนาท้องถิ่น	๔๐
ส่วนที่ ๓	การนำแผนพัฒนาท้องถิ่นไปสู่การปฏิบัติ	
	ยุทธศาสตร์การพัฒนาและแผนงาน	๔๒
	บัญชีโครงการพัฒนาท้องถิ่น	๔๓
	แบบ ผ. ๐๑	๔๓
	แบบ ผ. ๐๑/๑	๔๔
	แบบ ผ. ๐๒	๔๕
	แบบ ผ. ๐๒/๑	๕๙
	แบบ ผ. ๐๒/๒	๗๓
	แบบ ผ. ๐๓	๗๘
ส่วนที่ ๔	การติดตามและประเมินผล	๘๓
	การติดตามและประเมินผลยุทธศาสตร์	๘๑
	การติดตามและประเมินผลโครงการ	๘๘
	สรุปผลการพัฒนาท้องถิ่น	๙๔
	ข้อเสนอแนะในการจัดทำแผนพัฒนาท้องถิ่นในอนาคต	๙๖

### ภาคผนวก

ประกาศใช้แผนพัฒนาท้องถิ่น (พ.ศ.๒๕๖๖ - ๒๕๗๐) เพิ่มเติมฉบับที่ ๑  
รายงานการประชุมสภาฯ

.....

## ส่วนที่ ๑

### สภาพทั่วไปและข้อมูลพื้นฐาน

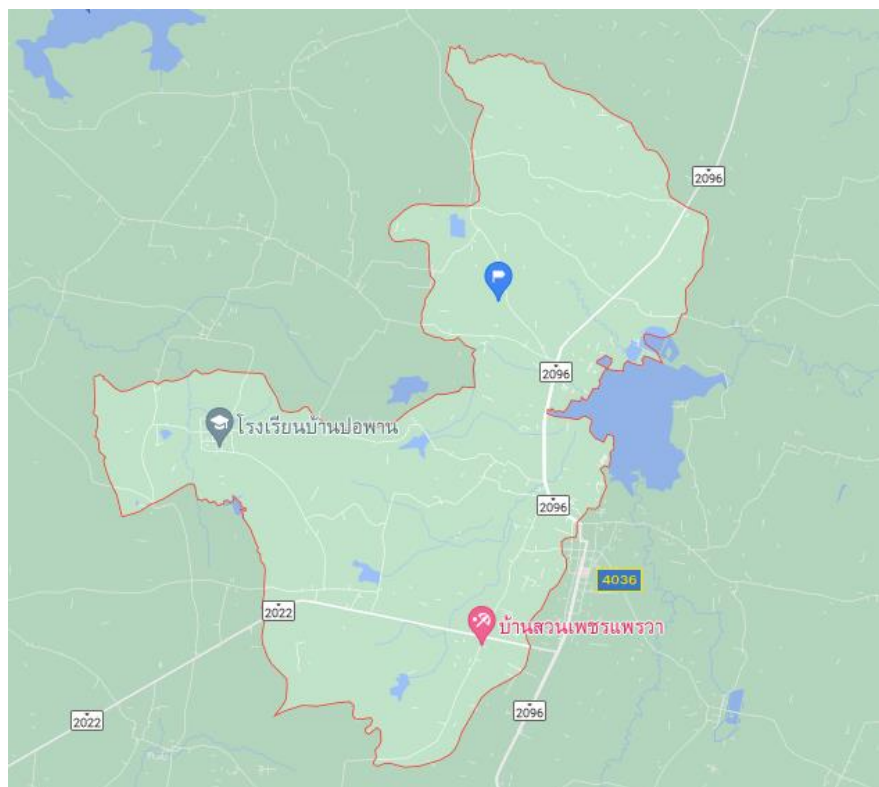
#### ๑. ด้านกายภาพ

##### ๑.๑ ที่ตั้งของหมู่บ้านหรือชุมชนหรือตำบล (แผนที่ประกอบ)

องค์การบริหารส่วนตำบลบ้านดุงตั้งอยู่ทางทิศเหนือของอำเภอบ้านดุง ห่างจากตัวอำเภอบ้านดุง ๕.๕ กิโลเมตร โดยมีพื้นที่ ดังนี้

ทิศเหนือ	ติดกับตำบลบ้านจันทร์-ถ่อนนาลับ
ทิศตะวันออก	ติดกับตำบลวังทอง และตำบลศรีสุทโธ
ทิศใต้	ติดกับตำบลบ้านชัย
ทิศตะวันตก	ติดกับตำบลนาไหม และตำบลบ้านชัย

เนื้อที่ องค์การบริหารส่วนตำบลบ้านดุงมีเนื้อที่ ๘๒.๐๔๕ ตารางกิโลเมตร หรือ ๕๑,๒๘๑.๒๕ ไร่ โดยแบ่งเป็นหมู่บ้าน ๑๘ หมู่บ้าน ดังนี้ หมู่ที่ ๑ บ้านโนนกกบก, หมู่ที่ ๒ บ้านนาโอง, หมู่ที่ ๓ บ้านถ่อนคำหวด, หมู่ที่ ๔ บ้านโนนสวรรค์, หมู่ที่ ๕ บ้านห้วยปลาโต, หมู่ที่ ๖ บ้านหนองสองห้อง, หมู่ที่ ๗ บ้านหนองไฮ, หมู่ที่ ๘ บ้านปอพาน, หมู่ที่ ๙ บ้านดุงเหนือ, หมู่ที่ ๑๐ บ้านศรีสามารถ, หมู่ที่ ๑๑ บ้านสันติสุข, หมู่ที่ ๑๒ บ้านวังพระองค์, หมู่ที่ ๑๓ บ้านโนนสำราญ, หมู่ที่ ๑๔ บ้านสระแก้ว, หมู่ที่ ๑๕ บ้านปอพาน, หมู่ที่ ๑๖ บ้านหนองสองห้อง, หมู่ที่ ๑๗ บ้านโนนธงชัย, หมู่ที่ ๑๘ บ้านห้วยปลาโต



แผนที่ องค์การบริหารส่วนตำบลบ้านดุง

## ๑.๒ ลักษณะภูมิประเทศ

มีลักษณะภูมิประเทศเป็นที่ราบลุ่ม พื้นที่ส่วนใหญ่เป็นพื้นที่เกษตรกรรม และนาเกลือข้อมูลพื้นฐานสำคัญของท้องถิ่น

๑. จำนวนหมู่บ้าน มี ๑๘ หมู่บ้าน ๓,๙๐๑ หลังคาเรือน  
หมู่บ้านในเขตองค์การบริหารส่วนตำบลบ้านดุงเต็มพื้นที่ ๑๖ หมู่บ้าน  
หมู่บ้านในเขตองค์การบริหารส่วนตำบลบ้านดุง บางส่วน ๒ หมู่บ้าน (๑,๙)
๒. ท้องถิ่นอื่นในตำบลบ้านดุง คือ เทศบาลเมืองบ้านดุงบางส่วน
๓. ประชากร สำรวจเมื่อวันที่ ๒๐ เมษายน ๒๕๖๕ จำนวน ๑๒,๔๒๐ คน  
เป็นชาย ๖,๑๕๓ คน เป็นหญิง ๖,๒๖๗ คน

## ๑.๓ ลักษณะภูมิอากาศ

ลักษณะภูมิอากาศ (ปี ๒๕๔๓-๒๕๖๓)

๑. อุณหภูมิเฉลี่ย
  - อุณหภูมิสูงสุด ๓๙.๙ องศาเซลเซียส
  - อุณหภูมิต่ำสุด ๑๕.๙ องศาเซลเซียส
๒. ปริมาณน้ำฝนเฉลี่ย (ปี ๒๕๖๓)
  - ปริมาณน้ำฝนเฉลี่ย เดือน มีนาคม-มิถุนายน ๕๘.๐๐ มม.
  - ปริมาณน้ำฝนเฉลี่ย เดือน กรกฎาคม - ตุลาคม ๘๖.๗๘ มม.
  - ปริมาณน้ำฝนเฉลี่ย เดือน พฤศจิกายน - กุมภาพันธ์ ๑๔.๒๕ มม.
๓. ปริมาณน้ำฝนระหว่างปี ๒๕๔๓-๒๕๖๓ (๓๐ ปี)
  - ปริมาณน้ำฝนสูงสุด พ.ศ. ๒๕๖๐ ๙๐.๗ มม.
  - ปริมาณน้ำฝนต่ำสุด พ.ศ. ๒๕๕๕ ๒๘.๒ มม.
๔. ทิศทางลมในแต่ละฤดู สามารถแบ่งได้เป็น ๓ ฤดู
  - ฤดูฝน เริ่มตั้งแต่เดือนพฤษภาคม ถึง ตุลาคม เป็นช่วงที่ได้รับอิทธิพลมรสุมตะวันตกเฉียงใต้ ซึ่งมาจากมหาสมุทรอินเดีย จะมีฝนตกหนักในบางช่วงและมีระยะฝนทิ้งช่วง
  - ฤดูหนาว เริ่มตั้งแต่เดือนตุลาคม ถึง กุมภาพันธ์ เนื่องจากอากาศหนาวจากประเทศจีน เคลื่อนตัวมาทางด้านทิศตะวันออกเฉียงเหนือ อากาศหนาวเย็นลมแรง
  - ฤดูร้อน เริ่มตั้งแต่ปลายเดือน กุมภาพันธ์ ถึง เดือนเมษายน ในฤดูร้อนอากาศจะร้อนจัด เนื่องจากได้รับอิทธิพลจากลมมรสุมตะวันออกเฉียงใต้พัดมาจากบริเวณความกดอากาศสูงในทะเลจีนใต้ ซึ่งมีลมพัดผ่านจึงทำให้อากาศร้อนจัด

## ๑.๔ ลักษณะของดิน

เป็นดินลี้ก ดินมีการเรียงตัวสลับชั้นกัน ดินบนเป็นดินทรายปนดินร่วนหรือดินร่วนปนทราย สีนํ้าตาลหรือสีนํ้าตาลปนเทา ดินล่างมีเนื้อดินและสีของดินล่างผันแปรไปได้มาก โดยเป็นดินร่วนเหนียวปนทราย ดินเหนียวปน

ทรายหรือดินเหนียวสลับไปกับดินร่วนปนทรายหรือดินทรายปนดินร่วน สีดินส่วนใหญ่เป็นสีเทาปนชมพู สีเทาปนน้ำตาลหรือสีเทา จะพบจุดประสีน้ำตาลหรือสีเหลืองตลอดชั้นดิน มีสารละลายของเกลืออยู่เป็นจำนวนมาก ในหน้าแล้งจะพบคราบเกลืออยู่หน้าดิน ปฏิกริยาดินเป็นกรดจัดถึงเป็นกรดเล็กน้อย (pH 5.5-6.5) ในดินบนและเป็นกรดจัดมากถึงเป็นกรดจัด (pH 5.0-5.5) ในดินล่าง

## ๒. ด้านการเมือง/การปกครอง

### ๒.๑ เขตการปกครอง

องค์การบริหารส่วนตำบลบ้านดุง แบ่งเขตการปกครอง ออกเป็น ๑๘ หมู่บ้าน ประกอบด้วย

หมู่ที่ ๑ บ้านโนนกกบาก	หมู่ที่ ๒ บ้านนาโอง
หมู่ที่ ๓ บ้านถ่อนคำหวด	หมู่ที่ ๔ บ้านโนนสวรรค์
หมู่ที่ ๕ บ้านห้วยปลาโต	หมู่ที่ ๖ บ้านหนองสองห้อง
หมู่ที่ ๗ บ้านหนองไฮ	หมู่ที่ ๘ บ้านปอพาน
หมู่ที่ ๙ บ้านดุงเหนือ	หมู่ที่ ๑๐ บ้านศรีสามารถ
หมู่ที่ ๑๑ บ้านสันติสุข	หมู่ที่ ๑๒ บ้านวังพระองค์
หมู่ที่ ๑๓ บ้านโนนสำราญ	หมู่ที่ ๑๔ บ้านสระแก้ว
หมู่ที่ ๑๕ บ้านปอพาน	หมู่ที่ ๑๖ บ้านหนองสองห้อง
หมู่ที่ ๑๗ บ้านโนนธงชัย	หมู่ที่ ๑๘ บ้านห้วยปลาโต

พื้นที่บางส่วนของ หมู่ที่ ๑ บ้านโนนกกบาก และหมู่ที่ ๙ บ้านดุงเหนือ ติดกับเทศบาลเมืองบ้านดุง องค์การบริหารส่วนตำบลบ้านดุงมีพื้นที่ทั้งหมด จำนวน ๘๒.๐๔๕ ตารางกิโลเมตร หรือ ๕๑,๒๘๑.๒๕ ไร่ ห่างจากกรุงเทพฯ ประมาณ ๖๒๙ กิโลเมตร

ห่างจากที่ว่าการอำเภอบ้านดุง ประมาณ ๓.๗ กิโลเมตร

ห่างจากศาลากลางจังหวัดอุดรธานี ประมาณ ๗๒.๕ กิโลเมตร

### ๒.๒ การเลือกตั้ง

องค์การบริหารส่วนตำบลบ้านดุง แบ่งเขตการปกครอง ออกเป็น ๑๘ หมู่บ้าน มีสมาชิกสภาองค์การบริหารส่วนตำบล หมู่บ้านละ ๑ คน รวมทั้งหมด ๑๘ คน

แบ่งเขตเลือกตั้งออกเป็น ๑๘ เขต

จำนวนผู้มีสิทธิเลือกตั้ง ๙,๓๙๐ คน

จำนวนผู้ใช้สิทธิเลือกตั้ง ๖,๒๔๘ คน

(ข้อมูล ณ วันที่ ๒๘ พฤศจิกายน ๒๕๖๔)

## ๓. ประชากร

๓.๑ ข้อมูลเกี่ยวกับจำนวนประชากร (ข้อมูลเปรียบเทียบย้อนหลัง ๓-๕ ปี และการคาดการณ์ในอนาคต)

หมู่	ชื่อหมู่บ้าน	๒๕๖๔	๒๕๖๓	๒๕๖๒	๒๕๖๑	๒๕๖๐
๑	บ้านโนนกกบก	๓๗๙	๓๗๑	๓๗๑	๓๖๒	๓๔๙
๒	บ้านนาโสง	๗๔๖	๗๔๑	๗๔๒	๗๔๓	๗๕๕
๓	บ้านถ่อนคำหวด	๖๔๙	๖๕๔	๖๕๐	๖๕๙	๖๕๑
๔	บ้านโนนสวรรค์	๖๗๙	๖๖๖	๖๗๙	๖๖๘	๖๖๓
๕	บ้านห้วยปลาโต	๗๔๘	๗๔๔	๗๓๗	๗๔๑	๗๔๘
๖	บ้านหนองสองห้อง	๙๐๕	๙๑๑	๙๑๑	๙๑๖	๙๒๕
๗	บ้านหนองไฮ	๑,๑๑๘	๑,๑๒๐	๑,๑๑๑	๑,๑๐๒	๑,๑๑๕
๘	บ้านปอพาน	๑,๐๘๙	๑,๐๘๖	๑,๐๘๓	๑,๐๙๕	๑,๑๐๔
๙	บ้านดุงเหนือ	๒๔๙	๒๔๓	๒๔๑	๒๔๙	๒๔๖
๑๐	บ้านศรีสามารภ	๑,๐๙๐	๑,๐๙๙	๑,๑๐๖	๑,๐๙๗	๑,๐๘๔
๑๑	บ้านสันติสุข	๕๕๔	๕๕๖	๕๔๖	๕๒๙	๕๓๗
๑๒	บ้านวังพระองค์	๔๔๒	๔๔๔	๔๓๔	๔๒๖	๔๓๒
๑๓	บ้านโนนสำราญ	๖๗๔	๖๖๓	๖๔๕	๖๒๙	๖๑๘
๑๔	บ้านสระแก้ว	๕๕๖	๕๕๕	๕๕๒	๕๔๘	๕๔๔
๑๕	บ้านปอพานใต้	๖๔๘	๖๕๑	๖๕๕	๖๖๐	๖๕๕
๑๖	บ้านหนองสองห้องใต้	๗๑๐	๖๙๔	๗๐๐	๗๑๔	๗๐๒
๑๗	บ้านโนนธงชัย	๔๒๖	๔๒๓	๔๑๘	๔๒๔	๔๒๗
๑๘	บ้านห้วยปลาโตเหนือ	๗๕๘	๗๔๗	๗๕๓	๗๒๘	๗๓๔
รวม		๑๒,๔๒๐	๑๒,๓๖๘	๑๒,๓๓๔	๑๒,๒๙๐	๑๒,๒๘๙

ข้อมูล : วันที่ ๓๑ มีนาคม ๒๕๖๕

## ๓.๒ ช่วงอายุและจำนวนประชากร

ช่วงอายุ	ชาย	หญิง	รวม
อายุน้อยกว่า ๑ -๕ ปี	๓๗๘	๓๖๘	๗๔๖
อายุ ๖-๑๐ ปี	๔๑๒	๔๑๐	๘๒๒
อายุ ๑๑-๑๕ ปี	๔๒๖	๔๑๕	๘๔๑
อายุ ๑๖-๒๐ ปี	๔๓๔	๓๖๘	๘๐๒
อายุ ๒๑-๒๕ ปี	๔๐๗	๔๕๑	๘๕๘
อายุ ๒๖-๓๐ ปี	๔๗๐	๔๔๙	๙๑๙



อายุ ๓๑-๓๕ ปี	๔๖๑	๔๕๗	๙๑๘
อายุ ๓๖-๔๐ ปี	๔๘๒	๔๙๙	๙๘๑
อายุ ๔๑-๔๕ ปี	๔๙๘	๕๑๗	๑๐๑๕
อายุ ๔๖-๕๐ ปี	๕๐๐	๕๐๙	๑๐๐๙
อายุ ๕๑-๕๕ ปี	๕๑๓	๔๘๘	๑๐๐๑
อายุ ๕๖-๖๐ ปี	๓๙๓	๔๔๔	๘๓๗
อายุ ๖๑-๖๕ ปี	๓๐๗	๒๙๒	๕๙๙
อายุ ๖๖-๗๐ ปี	๒๐๐	๒๒๗	๔๒๗
อายุ ๗๑-๗๕ ปี	๑๔๓	๑๖๔	๓๐๗
อายุ ๗๖-๘๐ ปี	๘๒	๙๖	๑๗๘
อายุ ๘๑-๘๕ ปี	๒๙	๕๖	๘๕
อายุ ๘๖-๙๐ ปี	๑๓	๓๙	๕๒
อายุ ๙๑-๙๕ ปี	๔	๑๕	๑๙
อายุ ๙๖-๑๐๐ ปี	๑	๑	๒
อายุ ๑๐๐ ปีขึ้นไป	๐	๒	๒
รวม	๖,๑๕๓	๖,๒๖๗	๑๒,๔๒๐

ข้อมูล : วันที่ ๓๑ มีนาคม ๒๕๖๕

#### ๔. สภาพสังคม

##### ๔.๑ การศึกษา

เขตพื้นที่ขององค์การบริหารส่วนตำบลบ้านดุง มีสถาบันการศึกษาและแหล่งเรียนรู้ ดังนี้

ลำดับที่	ชื่อศูนย์พัฒนาเด็กเล็ก	จำนวนคน	หมายเหตุ
1	ศูนย์พัฒนาเด็กเล็กบ้านโนนกกบก	18	
2	ศูนย์พัฒนาเด็กเล็กโรงเรียนบ้านนาโฮง	32	
3	ศูนย์พัฒนาเด็กเล็กโรงเรียนถ่อนคำหวด	27	
4	ศูนย์พัฒนาเด็กเล็กบ้านโนนสวรรค์	19	
5	ศูนย์พัฒนาเด็กเล็กโรงเรียนบ้านห้วยปลาโตศรีสามารถ	66	
6	ศูนย์พัฒนาเด็กเล็กวัดหนองสองห้อง	40	
7	ศูนย์พัฒนาเด็กเล็กวัดไกรราษฎร์มงคล	24	
8	ศูนย์พัฒนาเด็กเล็กโรงเรียนบ้านปอพาน	23	
9	ศูนย์พัฒนาเด็กเล็กบ้านสันติสุข	6	
รวม		255	



ลำดับที่	ชื่อโรงเรียน	จำนวนคน	หมายเหตุ
๑	โรงเรียนบ้านถ่อนคำหวด	๔๖	
๒	โรงเรียนบ้านนาโฮง	๑๐๔	
๓	โรงเรียนบ้านหนองไฮ	๙๕	
๔	โรงเรียนบ้านบ้านหนองสองห้อง	๑๖๐	
๕	โรงเรียนบ้านห้วยปลาโต	๒๗๖	
๖	โรงเรียนบ้านปอพาน	๑๐๖	
<b>รวม</b>		<b>๗๘๗</b>	

ข้อมูล : ณ วันที่ ๑๐ พฤศจิกายน ๒๕๖๔

#### ๔.๒ สาธารณสุข

ในเขตพื้นที่ขององค์การบริหารส่วนตำบลบ้านดุง มีแหล่งให้บริการ ด้านสาธารณสุข ดังนี้

##### ๑) โรงพยาบาลในเขตพื้นที่

โรงพยาบาลของรัฐ	-	แห่ง
โรงพยาบาลส่งเสริมสุขภาพชุมชนตำบล	๑	แห่ง
สถานพยาบาลเอกชน/คลินิกเอกชน	๕	แห่ง

##### ๒) ศูนย์บริการแพทย์ที่ปฏิบัติหน้าที่ในสถานพยาบาลทุกแห่ง ทุกสังกัดในเขตพื้นที่

แพทย์	จำนวน ๑ คน
พยาบาล	จำนวน ๒ คน
พนักงานสาธารณสุข	จำนวน ๑ คน
นักวิชาการสาธารณสุข	จำนวน ๑ คน
เจ้าพนักงานสาธารณสุขชุมชน	จำนวน ๑ คน
แพทย์แผนไทย	จำนวน ๑ คน
ผู้ช่วยแพทย์แผนไทย	จำนวน ๑ คน
อาสาสมัครสาธารณสุขประจำหมู่บ้าน	จำนวน ๒๑๗ คน

##### ๓) ระบบการแพทย์ฉุกเฉิน (กู้ชีพ-กู้ภัย) จำนวน ๑ แห่ง

##### ๔) ประเภทการเจ็บป่วยที่เข้ารับการรักษาในโรงพยาบาล และศูนย์บริการสาธารณสุขทุกแห่ง

- โรคเบาหวาน
- ความดันโลหิตสูงที่ไม่มีสาเหตุ
- เนื้อเยื่อผิดปกติ
- การติดเชื้อของทางเดินหายใจ
- ความผิดปกติอื่นๆ ของฟันและโครงสร้าง
- โรคอื่นๆ ของหลอดเลือดอาหาร กระเพาะและคูโอเดนม
- การบาดเจ็บกระดูกเฉพาะอื่นๆ
- ฟันผุ
- โรคอื่นๆ ของผิวหนังหรือเนื้อเยื่อใต้ผิวหนัง
- พยาธิสภาพของหลังส่วนอื่นๆ

๔.๓ อาชญากรรม : ในเขตพื้นที่ขององค์การบริหารส่วนตำบลบ้านดุง มีแหล่งให้บริการด้านความปลอดภัยในชีวิตและทรัพย์สินและจากอาชญากรรมต่างที่อาจจะเกิดขึ้นกับประชาชน ดังนี้

สถานีตำรวจ (ป้อมยามสายตรวจตำบล) จำนวน - แห่ง  
 ศูนย์รับแจ้งเหตุฉุกเฉิน(ศูนย์กู้ชีพประจำตำบล) จำนวน ๑ แห่ง ตั้งอยู่ที่ทำการ อบต.บ้านดุง  
 ศูนย์ป้องกันและบรรเทาสาธารณภัย จำนวน ๑ แห่ง ตั้งอยู่ที่ทำการ อบต.บ้านดุง  
 อปพร. มีจำนวน ๑๘ คณะ ทั้ง ๑๘ หมู่บ้าน

**๔.๔ ยาเสพติด :** องค์การบริหารส่วนตำบลบ้านดุง ได้มีการจัดสรรงบประมาณตั้งไว้ในข้อบัญญัติงบประมาณรายจ่ายประจำปี เพื่อจัดทำโครงการป้องกันและแก้ไขปัญหายาเสพติด (บำบัด พื้นฟูผู้เสพ/ กลุ่มเสี่ยง/ ผู้ติดยาเสพติด) และฝึกอาชีพให้กับผู้ที่ผ่านการฝึกอบรมตามโครงการ โดยมีวัตถุประสงค์ ดังนี้

๑) เพื่อปรับเปลี่ยนและแก้ไขปัญหาวุฒิกรรมของเยาวชนที่เป็น ผู้เสพ/กลุ่มเสี่ยง/ ผู้ติดยาเสพติด ให้สามารถใช้ชีวิตในสังคมได้

๒) เพื่อให้ผู้ใช้สารเสพติดเกิดแรงจูงใจในการปรับเปลี่ยนความคิด พฤติกรรมในการดูแลตนเอง และ ลด ละ เลิกยาเสพติดได้

๓) เพื่อให้ผู้ใช้สารเสพติดสามารถควบคุมพฤติกรรมและแก้ไขตนเองได้

**๔.๕ การสังคมสงเคราะห์ :** องค์การบริหารส่วนตำบลบ้านดุง ได้มีการให้บริการสังคมสงเคราะห์ในด้านต่างๆ เช่น การให้บริการจ่ายเงินสงเคราะห์เพื่อการยังชีพ กับ ผู้สูงอายุ ผู้พิการ ผู้ติดเชื้อเอดส์ ตลอดทั้งการบริหารให้ความช่วยเหลือด้านบรรเทาสาธารณภัยที่เกิดจากภัยธรรมชาติอย่างทันท่วงที

ข้อมูลจำนวนผู้รับบริการเงินสงเคราะห์เพื่อการยังชีพขององค์การบริหารส่วนตำบลบ้านดุง

หมู่ที่	หมู่บ้าน	ผู้สูงอายุ		ผู้พิการ		ผู้ป่วยเอดส์	
		ชาย	หญิง	ชาย	หญิง	ชาย	หญิง
๑	บ้านโนนกกบก	๒๑	๑๙	๒	๓	-	-
๒	บ้านนาโสง	๓๙	๔๖	๑๒	๙	-	-
๓	บ้านถ่อนคำหวด	๔๓	๓๒	๗	๔	-	-
๔	บ้านโนนสวรรค์	๓๕	๓๙	๑๑	๒	๑	๑
๕	บ้านห้วยปลาโต	๔๔	๕๓	๕	๒	๑	๑
๖	บ้านหนองสองห้อง	๕๓	๕๖	๑๐	๔	-	-
๗	บ้านหนองไฮ	๗๓	๗๒	๑๙	๒๑	๒	-
๘	บ้านปอพาน	๗๖	๘๑	๑๓	๑๑	๑	-
๙	บ้านดุงเหนือ	๑๕	๑๕	๓	๑	-	-
๑๐	บ้านศรีสามารถ	๘๕	๙๒	๒๓	๑๓	๑	-
๑๑	บ้านสันติสุข	๒๙	๓๗	๓	๓	-	-
๑๒	บ้านวังพระองค์	๑๙	๒๔	๓	๓	๑	-
๑๓	บ้านโนนสำราญ	๓๙	๓๖	๑๑	๗	-	๓
๑๔	บ้านสระแก้ว	๓๙	๓๔	๑๑	๕	-	-
๑๕	บ้านปอพาน	๔๔	๕๔	๔	๖	-	-
๑๖	บ้านหนองสองห้อง	๔๐	๔๙	๑๓	๑๑	-	-
๑๗	บ้านโนนธงชัย	๒๔	๒๙	๙	๗	๒	-
๑๘	บ้านห้วยปลาโต	๔๔	๖๑	๑๔	๘	-	๑
	รวม	๗๖๒	๘๒๙	๑๗๓	๑๒๐	๙	๖
	รวมทั้งหมด	๑๖๘๐		๓๒๑		๑๕	

ข้อมูล : ณ วันที่ ๓๐ ตุลาคม ๒๕๖๕

## ๕. ระบบบริการพื้นฐาน

### ๕.๑ การคมนาคมขนส่ง

การคมนาคม/ขนส่ง ใช้เส้นทางบกโดยใช้ถนนสาย ๒๐๙๖ และถนนสาย ๒๐๒๒ เป็นเส้นทางหลักในการคมนาคมขนส่งการจราจร มีผู้ใช้รถยนต์พาหนะทางบก คือ รถยนต์ และรถจักรยานยนต์ เป็นหลัก ในเส้นทางหลัก การจราจรคับคั่งในช่วงเวลาเร่งด่วน แต่มีสภาพการจราจรยังไม่ติดขัดมีสภาพคล่องตัว

ถนนลูกรัง ๖๘ สาย

ถนนคอนกรีตเสริมเหล็ก / ไม้ไผ่ - สาย

ถนนลาดยาง ๓ สาย

### ๕.๒ การไฟฟ้า

มีครัวเรือนที่ใช้ไฟฟ้า จำนวน ๓,๖๗๓ ครัวเรือน คิดเป็นร้อยละ ๑๐๐

หน่วยงานเจ้าของไฟฟ้า คือ การไฟฟ้าส่วนภูมิภาคสาขาบ้านดุง

ไฟฟ้าสาธารณะ จำนวน ๑๘ จุด

### ๕.๓ การประปา

มีครัวเรือนที่ใช้น้ำประปา จำนวน ..... ครัวเรือน

หน่วยงานเจ้าของน้ำประปา คือ การประปาส่วนภูมิภาคอำเภอบ้านดุง

ประปาหมู่บ้าน จำนวน ๙ จุด มีครัวเรือนที่ใช้น้ำ ๑,๐๕๔ ครัวเรือน ดังนี้ หมู่ที่ ๔, หมู่ที่ ๖, หมู่ที่ ๗, หมู่ที่ ๘, หมู่ที่ ๙, หมู่ที่ ๑๒, หมู่ที่ ๑๓, หมู่ที่ ๑๕, หมู่ที่ ๑๖

### ๕.๔ การโทรศัพท์

มีการให้บริการทั้งโทรศัพท์ประจำที่ครอบคลุมทุกพื้นที่ภายใต้การให้บริการของบริษัทโทรคมนาคมแห่งชาติ จำกัด (TOT) และ ๓BB

มีการให้บริการโทรศัพท์เคลื่อนที่ มีเครือข่ายครอบคลุมพื้นที่ทั้งหมด โดยผู้ให้บริการ ได้แก่ AIS, DTAC และ TRUE

### ๕.๕ ไปรษณีย์หรือการสื่อสารหรือการขนส่ง และวัสดุ ครุภัณฑ์

ที่ทำการไปรษณีย์โทรเลข จำนวน - แห่ง

สถานีโทรคมนาคมอื่นๆ(I.B.B.) จำนวน ๑ แห่ง

## ๖. ระบบเศรษฐกิจ

### ๖.๑ การเกษตร

- ยางพารา	จำนวน ๑๐,๐๕๕ ไร่
- ทำนา	จำนวน ๓๓,๖๓๒ ไร่
- ทำไร่	จำนวน ๓,๓๒๒ ไร่
- ทำสวนผลไม้	จำนวน ๒๘๕ ไร่
- ไม้ยืนต้น	จำนวน ๑,๓๐๕ ไร่
- พืช/ผักสวนครัว	จำนวน ๒๐๙ ไร่
- ไม้ดอก/ไม้ประดับ	จำนวน ๔๗ ไร่
- ปาล์มน้ำมัน	จำนวน ๘๑๘ ไร่
- อื่นๆ	จำนวน ๕๒๒ ไร่

### ๖.๒ การประมง

ภายในตำบลไม่มีการทำประมงในเชิงธุรกิจ เนื่องจากมีแหล่งน้ำในการทำประมงส่วนมากเป็นเขื่อนหรือฝายกักเก็บน้ำเป็นส่วนมากเป็นการทำประมงในเชิงวิถีชาวบ้าน

### ๖.๓ การปศุสัตว์

การปศุสัตว์ จำนวนครัวเรือนในภาคปศุสัตว์

- เลี้ยงโค/กระบือ	จำนวน	-	ครัวเรือน
- เลี้ยงหมู	จำนวน	-	ครัวเรือน
- เลี้ยงไก่	จำนวน	-	ครัวเรือน

### ๖.๓ อุตสาหกรรม

โรงงานผลิตน้ำแข็ง ๑ แห่ง

โรงแรม/รีสอร์ท จำนวน ๑๓ แห่ง

## ๖.๔ การพาณิชย์และกลุ่มอาชีพ

กลุ่มอาชีพต่างๆ จำนวน ๒๗ กลุ่ม

## ๖.๕ แรงงาน

รับจ้างทั่วไป ร้อยละ ๒ ของประชากรภายในตำบล

## ๗. ศาสนา ประเพณี วัฒนธรรม

### ๗.๑ การนับถือศาสนา

ในเขตพื้นที่องค์การบริหารส่วนตำบลบ้านดุง มีสถาบันและองค์กรทางศาสนา ดังนี้

วัด / สำนักสงฆ์	๒๘	แห่ง
มัสยิด	-	แห่ง
ศาลเจ้า	-	แห่ง
โบสถ์	๑	แห่ง

### ๗.๒ ประเพณีและงานประจำปี

- ประเพณีบุญบั้งไฟ กำหนดทำบุญในเดือน หก
- ประเพณีบุญผะเหวด หรืองานบุญมหาชาติ คืองานมหาจุฬาลงกรณ กำหนดทำบุญเดือนสี่ จึงเรียกอีกอย่างหนึ่งว่า "บุญเดือนสี่"
- ประเพณีบุญเบิกบ้าน (บุญเดือนเจ็ด) เป็นการล้างสิ่งที่เป็นเสนียดจัญไรแก่หมู่บ้าน ไม่อยู่เย็นเป็นสุข จึงทำบุญชำระล้างสิ่งอัปมงคลให้หมดไป ช่วงประกอบพิธีกรรม ระหว่างเดือน ๗ ของทุกปี
- ประเพณีบุญข้าวสาก กำหนด บุญข้าวสากนิยมทำกันในเดือน ๑๐
- ประเพณีบุญข้าวประดับดิน กำหนดทำบุญในเดือน ๙
- ประเพณีบุญกฐิน ทำบุญระหว่างวันแรม ๑ ค่ำเดือน ๑๑ ถึง วันขึ้น ๑๕ ค่ำ เดือน ๑๒

### ๗.๓ ปัญญาท้องถิ่น ภาษาถิ่น

- ภาษาท้องถิ่น: ภาษาอีสาน

### ๗.๔ OTOP สินค้าพื้นเมืองและของที่ระลึก

- ดอกเกลือขัดผิว
- ผ้าย้อมดินถิ่นนาคา
- พานบายศรีพญานาค

## ๘. ทรัพยากรธรรมชาติ

### ๘.๑ แหล่งน้ำขนาดใหญ่

- อ่างเก็บน้ำวังพระองค์ ตั้งอยู่ที่ หมู่ ๑๒ บ้านวังพระองค์ เนื้อที่ประมาณ ๔๓๒,๐๐๐ ตร.ม. หรือ ๒๗๐ ไร่ ขนาดความจุไม่น้อยกว่า ๒,๐๐๐,๐๐๐ ลูกบาศก์เมตร ประชาชนใช้ประโยชน์ในการเกษตรกรรม
- อ่างเก็บน้ำเขื่อนสร้างนก ตั้งอยู่ที่ หมู่ ๑๒ บ้านวังพระองค์ เนื้อที่ประมาณ ๑๐๘,๘๐๐ ตร.ม. หรือ ๖๘ ไร่ ประชาชนใช้ประโยชน์ในการเกษตรกรรม
- อ่างเก็บน้ำลาดแม่คุณ ตั้งอยู่ที่ หมู่ ๑๓ บ้านโนนสำราญ เนื้อที่ประมาณ ๑๑๒,๐๐๐ ตร.ม. หรือ ๗๐ ไร่ ประชาชนใช้ประโยชน์ในการเกษตรกรรม

- ฝ่ายธรรมเนียม ตั้งอยู่ที่ หมู่ ๑๕ ปอพานใต้ เนื้อที่ประมาณ ๑๐๔,๐๐๐ ตร.ม. หรือ ๖๕ ไร่ ประชาชนใช้ประโยชน์ในการเกษตรกรรม

- ฝ่ายดินแดง ตั้งอยู่ที่ หมู่ ๘ ปอพาน เนื้อที่ประมาณ ๗๐,๔๐๐ ตร.ม. หรือ ๔๔ ไร่ ประชาชนใช้ประโยชน์ในการเกษตรกรรม

- อ่างเก็บน้ำหนองสองห้อง ตั้งอยู่ที่ หมู่ ๑๖ บ้านหนองสองห้อง เนื้อที่ประมาณ ๑๖๘,๐๐๐ ตร.ม. หรือ ๑๐๕ ไร่ ประชาชนใช้ประโยชน์ในการเกษตรกรรม

๘.๒ แร่หินเกลือ การทำนาเกลือที่มีอยู่ประมาณ ๑๐๐ ไร่

## ส่วนที่ ๒

## ยุทธศาสตร์ขององค์กรปกครองส่วนท้องถิ่น

## ๑. ความสัมพันธ์ระหว่างแผนพัฒนาระดับมหภาค

## ๑.๑ แผนยุทธศาสตร์ชาติ ๒๐ ปี (พ.ศ.๒๕๖๑-๒๕๘๐)

## ๑.๑.๑ วิสัยทัศน์ประเทศไทย

“ประเทศไทยมีความมั่นคง มั่งคั่ง ยั่งยืน เป็นประเทศพัฒนาแล้ว ด้วยการพัฒนาตามหลักปรัชญาเศรษฐกิจพอเพียง” หรือเป็นคติพจน์ ประจำชาติว่า “มั่นคง มั่งคั่ง ยั่งยืน” เพื่อสนองต่อผลประโยชน์แห่งชาติ อันได้แก่ การมีเอกราช อธิปไตย การดำรงอยู่อย่างมั่นคง และยั่งยืนของสถาบันหลักของชาติและประชาชนจากภัยคุกคามทุกรูปแบบ การอยู่ร่วมกันในชาติอย่างสันติสุข เป็นปึกแผ่น มีความมั่นคงทางสังคมท่ามกลางพหุสังคม และการมีเกียรติและศักดิ์ศรีของความเป็นมนุษย์ ความเจริญเติบโตของชาติความเป็นธรรมและความอยู่ดีมีสุขของประชาชน ความยั่งยืนของฐานทรัพยากรธรรมชาติสิ่งแวดล้อม ความมั่นคงทางพลังงานและอาหาร ความสามารถในการรักษา ผลประโยชน์ของชาติภายใต้การเปลี่ยนแปลงของสภาวะแวดล้อมระหว่างประเทศ และการอยู่ร่วมกันอย่างสันติประสานสอดคล้องกันด้านความมั่นคงในประชาคมอาเซียนและประชาคมโลกอย่างมีเกียรติ และศักดิ์ศรี

**ความมั่นคง** หมายถึง การมีความมั่นคงปลอดภัยจากภัยและการเปลี่ยนแปลงทั้งภายในประเทศและภายนอกประเทศในทุกระดับ ทั้งระดับประเทศ สังคม ชุมชน ครัวเรือน และปัจเจกบุคคล และมีความมั่นคงในทุกมิติทั้งมิติทางการทหาร เศรษฐกิจ สังคม สิ่งแวดล้อม และการเมือง เช่น ประเทศมีความมั่นคงในเอกราชและอธิปไตยมีการปกครองระบบประชาธิปไตยที่มีพระมหากษัตริย์ทรงเป็นประมุข สถาบันชาติ ศาสนา พระมหากษัตริย์ มีความเข้มแข็งเป็นศูนย์กลางและเป็นที่ยึดเหนี่ยวจิตใจของประชาชน มีระบบการเมืองที่มั่นคงเป็นกลไกที่นำไปสู่การบริหารประเทศที่ต่อเนื่องและโปร่งใสตามหลักธรรมาภิบาล สังคมมีความปรองดองและความสามัคคี สามารถผนึกกำลังเพื่อพัฒนาประเทศ ชุมชน มีความเข้มแข็ง ครอบคลุมมีความอบอุ่น ประชาชนมีความมั่นคงในชีวิต มีงานและรายได้ที่มั่นคงพอเพียงกับการดำรงชีวิต มีการออมสำหรับวัยเกษียณ ความมั่นคงของอาหาร พลังงาน และน้ำ มีที่อยู่อาศัยและความปลอดภัยในชีวิตทรัพย์สิน

**ความมั่งคั่ง** หมายถึง ประเทศไทยมีการขยายตัวของเศรษฐกิจอย่างต่อเนื่องและมีความยั่งยืนจนเข้าสู่กลุ่มประเทศรายได้สูง ความเหลื่อมล้ำของการพัฒนาลดลง ประชากรมีความอยู่ดีมีสุขได้รับผลประโยชน์จากการพัฒนาอย่างเท่าเทียมกันมากขึ้น และมีการพัฒนาอย่างทั่วถึงทุกภาคส่วนมีคุณภาพชีวิตตามมาตรฐานขององค์การสหประชาชาติไม่มีประชาชนที่อยู่ในภาวะความยากจนเศรษฐกิจในประเทศมีความเข้มแข็ง ขณะเดียวกันต้องมีความสามารถสร้างรายได้จากภายในและภายนอกประเทศ ตลอดจนมีการสร้างฐานเศรษฐกิจและสังคมแห่งอนาคตเพื่อให้สอดคล้องกับบริบทการพัฒนาที่เปลี่ยนแปลงไป และประเทศในภูมิภาคเอเชียเป็นจุดสำคัญของการเชื่อมโยงในภูมิภาค ทั้งการคมนาคมขนส่ง การผลิต การค้า การลงทุน และการทำธุรกิจ เพื่อให้เป็นพลังในการพัฒนา นอกจากนี้ยังมีความสมบูรณ์ในทุนที่สามารถสร้างการพัฒนาต่อเนื่องไปได้ ได้แก่ ทุนมนุษย์ ทุนทางปัญญา ทุนทางการเงิน ทุนที่มีเครื่องมือเครื่องจักร ทุนทางสังคม และทุนทรัพยากรธรรมชาติและสิ่งแวดล้อม

**ความยั่งยืน** หมายถึง การพัฒนาที่สามารถสร้างความเจริญ รายได้ และคุณภาพชีวิตของประชาชนให้เพิ่มขึ้นอย่างต่อเนื่อง ซึ่งเป็นการเจริญเติบโตของเศรษฐกิจที่อยู่บนหลักการใช้ การรักษา การฟื้นฟูฐานทรัพยากรธรรมชาติอย่างยั่งยืน ไม่ใช่ทรัพยากรธรรมชาติเกินพอดี ไม่สร้างมลภาวะต่อสิ่งแวดล้อมจนเกินความสามารถในการรองรับและเยียวยาของระบบนิเวศน์ การผลิตและการบริโภคเป็นมิตรกับสิ่งแวดล้อม และสอดคล้องกับเป้าหมายการพัฒนาที่ยั่งยืน ทรัพยากรธรรมชาติมีความอุดมสมบูรณ์มากขึ้นและสิ่งแวดล้อมมีคุณภาพดีขึ้น คนมีความรับผิดชอบต่อสังคมมีความเอื้ออาทร เสียสละเพื่อผลประโยชน์ส่วนรวมอย่างยั่งยืนและให้



ความสำคัญกับการมีส่วนร่วมของประชาชน และทุกภาคส่วนในสังคมยึดถือและปฏิบัติตามหลักปรัชญาของเศรษฐกิจพอเพียงเพื่อการพัฒนาอย่างสมดุล มีเสถียรภาพ และยั่งยืน

โดยมีเป้าหมายการพัฒนาประเทศคือ “ประเทศชาติมั่นคง ประชาชนมีความสุข เศรษฐกิจพัฒนาอย่างต่อเนื่อง สังคมเป็นธรรม ฐานทรัพยากรธรรมชาติยั่งยืน” โดยยกระดับศักยภาพของประเทศใน หลากหลายมิติ พัฒนาค้นในทุกมิติและในทุกช่วงวัยให้เป็นคนดีเก่ง และมีคุณภาพ สร้างโอกาส และความเสมอภาคทางสังคม สร้างการเติบโตบนคุณภาพชีวิตที่เป็นมิตรกับสิ่งแวดล้อม และมีภาครัฐของ ประชาชนเพื่อประชาชนและประโยชน์ส่วนรวมโดยการประเมินผลการพัฒนาตามยุทธศาสตร์ชาติ

- ๑) ความอยู่ดีมีสุขของคนไทยและสังคมไทย
- ๒) ขีดความสามารถในการแข่งขัน การพัฒนาเศรษฐกิจ และการกระจายรายได้
- ๓) การพัฒนาทรัพยากรมนุษย์ของประเทศ
- ๔) ความเท่าเทียมและความเสมอภาคของสังคม
- ๕) ความหลากหลายทางชีวภาพ คุณภาพสิ่งแวดล้อม และความยั่งยืนของทรัพยากรธรรมชาติ
- ๖) ประสิทธิภาพการบริหารจัดการเข้าถึงการให้บริการของภาครัฐ

### ๑.๑.๒ ประเด็นยุทธศาสตร์ชาติ

เพื่อให้ประเทศไทยสามารถยกระดับการพัฒนาให้บรรลุตามวิสัยทัศน์ “ประเทศไทยมีความมั่นคง มั่งคั่ง ยั่งยืน เป็นประเทศพัฒนาแล้ว ด้วยการพัฒนาตามหลักปรัชญาของเศรษฐกิจพอเพียง” และเป้าหมายการพัฒนาประเทศข้างต้น จึงจำเป็นต้องกำหนดยุทธศาสตร์การพัฒนาประเทศระยะยาว ที่จะทำให้ประเทศไทยมีความมั่นคงในเอกราชและอธิปไตย มีภูมิคุ้มกันต่อการเปลี่ยนแปลงจากปัจจัย ภายในและภายนอกประเทศในทุกมิติทุกรูปแบบและทุกระดับ ภาคเกษตรกรรม ภาคอุตสาหกรรม และภาคบริการของประเทศได้รับการพัฒนายกระดับไปสู่การใช้เทคโนโลยีและนวัตกรรมในการสร้างมูลค่าเพิ่ม และพัฒนาเทคโนโลยีที่สำคัญในการขับเคลื่อนเศรษฐกิจใหม่ที่จะสร้างและเพิ่มศักยภาพในการแข่งขันของ ประเทศเพื่อยกระดับฐานรายได้ของประชาชนในภาพรวมและกระจายผลประโยชน์ไปสู่ภาคส่วนต่างๆ ได้อย่างเหมาะสม คนไทยได้รับการพัฒนา ให้เป็นคนดี คนเก่ง มีวินัย คำนึงถึงผลประโยชน์ส่วนรวม และมีศักยภาพในการคิดวิเคราะห์สามารถ “รู้รับ ปรับใช้” เทคโนโลยีใหม่ได้อย่างต่อเนื่อง สามารถเข้าถึงบริการพื้นฐาน ระบบสวัสดิการ และกระบวนการยุติธรรมได้อย่างเท่าเทียมกัน โดยไม่มีใครถูกทิ้ง ไว้ข้างหลัง

การพัฒนาประเทศในช่วงระยะเวลาของยุทธศาสตร์ชาติจะมุ่งเน้นการสร้างสมดุลระหว่าง การพัฒนาความมั่นคง เศรษฐกิจ สังคม และสิ่งแวดล้อม โดยการมีส่วนร่วมของทุกภาคส่วนในรูปแบบ “ประชารัฐ” โดยประกอบด้วย ๖ ยุทธศาสตร์ได้แก่ ยุทธศาสตร์ชาติด้านความมั่นคง ยุทธศาสตร์ชาติด้านการสร้างความสามารถในการแข่งขัน ยุทธศาสตร์ชาติด้านการพัฒนาและเสริมสร้างศักยภาพทรัพยากรมนุษย์ ยุทธศาสตร์ชาติด้านการสร้างโอกาสและความเสมอภาคทางสังคม ยุทธศาสตร์ชาติด้านการสร้างการเติบโต บนคุณภาพชีวิตที่เป็นมิตรกับสิ่งแวดล้อม และยุทธศาสตร์ชาติด้านการปรับสมดุล และพัฒนาระบบบริหารจัดการภาครัฐ โดยแต่ละยุทธศาสตร์มีเป้าหมายและประเด็นการพัฒนาดังนี้

๑) ยุทธศาสตร์ชาติด้านความมั่นคง มีเป้าหมายการพัฒนาที่สำคัญ คือ ประเทศชาติมั่นคง ประชาชนมีความสุข เน้นการบริหารจัดการสภาวะแวดล้อมของประเทศให้มีความมั่นคง ปลอดภัย เอกราช อธิปไตย และมีความสงบเรียบร้อยในทุกระดับ ตั้งแต่ระดับชาติสังคม ชุมชน มุ่งเน้นการพัฒนาคน เครื่องมือ เทคโนโลยีและระบบฐานข้อมูลขนาดใหญ่ให้มีความพร้อมสามารถรับมือกับภัยคุกคาม และภัยพิบัติได้ทุกรูปแบบ และทุกระดับความรุนแรงควบคู่ไปกับการป้องกันและแก้ไขปัญหา ด้านความมั่นคงที่มีอยู่ ในปัจจุบันและที่อาจจะเกิดขึ้นในอนาคตใช้กลไกการแก้ไขปัญหาแบบบูรณาการ ทั้งกับส่วนราชการ ภาคเอกชน ประชาสังคมและองค์กรที่ไม่ใช่รัฐ รวมถึงประเทศเพื่อนบ้าน และมิตรประเทศทั่วโลกบนพื้นฐานของหลักธรรมาภิบาล เพื่อเอื้ออำนวย

ประโยชน์ต่อการดำเนินการของยุทธศาสตร์ชาติด้านอื่นๆ ให้สามารถขับเคลื่อนไปได้ตามทิศทางและเป้าหมายที่กำหนด

**๒) ยุทธศาสตร์ชาติด้านการสร้างความสามารถในการแข่งขัน** มีเป้าหมายพัฒนา ที่มุ่งเน้นการยกระดับศักยภาพของประเทศในหลากหลายมิติบนพื้นฐานแนวคิด ๓ ประการ ได้แก่ (๑) “ต่อยอดอดีต” โดยมองกลับไปที่รากเหง้าทางเศรษฐกิจ อัตลักษณ์วัฒนธรรม ประเพณีวิถีชีวิต และจุดเด่นทางทรัพยากรธรรมชาติที่หลากหลายรวมทั้งความได้เปรียบเชิงเปรียบเทียบของประเทศในด้านอื่นๆ นำมาประยุกต์ผสมผสานกับเทคโนโลยีและนวัตกรรมเพื่อให้สอดรับกับบริบท เศรษฐกิจและสังคมโลกสมัยใหม่ (๒) “ปรับปัจจุบัน” เพื่อปูทางสู่อนาคตผ่านการพัฒนาโครงสร้าง พื้นฐานของประเทศในมิติต่างๆ ทั้งโครงข่ายระบบคมนาคมขนส่งโครงสร้างพื้นฐานวิทยาศาสตร์เทคโนโลยีและดิจิทัล และการปรับสภาพแวดล้อมเอื้อต่อการพัฒนาอุตสาหกรรมและบริการอนาคต และ (๓) “สร้างคุณค่าใหม่ในอนาคต” ด้วยการเพิ่มศักยภาพของผู้ประกอบการ พัฒนาคนรุ่นใหม่ รวมถึงปรับรูปแบบธุรกิจเพื่อตอบสนองต่อความต้องการของตลาด ผสมผสานกับยุทธศาสตร์ที่รองรับอนาคต บนพื้นฐานของการต่อยอดอดีตและปรับปัจจุบัน พร้อมทั้งการส่งเสริมและสนับสนุนจากภาครัฐ ให้ประเทศไทยสามารถสร้างพื้นฐานรายได้และการจ้างงานใหม่ ขยายโอกาสทางการค้าและการลงทุนในเวทีโลก ควบคู่ไปกับการยกระดับรายได้และการกินที่อยู่ดีรวมถึงการเพิ่มขึ้นของคนชั้นกลาง และลดความเหลื่อมล้ำของคนในประเทศได้ในคราวเดียวกัน

**๓) ยุทธศาสตร์ชาติด้านการพัฒนาและเสริมสร้างศักยภาพทรัพยากรมนุษย์** มีเป้าหมายการพัฒนาที่สำคัญเพื่อพัฒนาคนในทุกมิติและในทุกช่วงวัยให้เป็นคนดีคนเก่งและมีคุณภาพโดยคนไทย มีความพร้อมทั้งกายใจ สติปัญญา มีพัฒนาการที่รอบด้านและมีสุขภาวะที่ดีในทุกช่วงวัย มีจิตสาธารณะ รับผิดชอบ ต่อสังคม และผู้อื่น มัธยัสถ์อดออม โอบอ้อมอารีมีวินัย รักษาศีลธรรม และเป็นพลเมืองดีของชาติ มีหลักคิดที่ถูกต้อง มีทักษะที่จำเป็นในศตวรรษที่ ๒๑ มีทักษะสื่อสารภาษาอังกฤษและภาษาที่สาม และอนุรักษ์ภาษาท้องถิ่น มีนิสัยรักการเรียนรู้และการพัฒนาตนเองอย่างต่อเนื่องตลอดชีวิต สู่การเป็นคนไทย มีทักษะสูงเป็นนวัตกรรม นักคิด ผู้ประกอบการ เกษตรกรยุคใหม่ และอื่นๆ โดยมีสัมมาชีพตามความถนัดของตนเอง

**๔) ยุทธศาสตร์ชาติด้านการสร้างโอกาสและความเสมอภาคทางสังคม** มีเป้าหมายการพัฒนาที่ให้ความสำคัญกับการดึงเอาพลังของภาคส่วนต่างๆ ทั้งภาคเอกชน ประชาสังคม ชุมชน ท้องถิ่น มาร่วมขับเคลื่อน โดยการสนับสนุนการรวมตัวของประชาชนในการร่วมคิด ร่วมทำ เพื่อส่วนรวมการกระจายอำนาจและความรับผิดชอบไปสู่กลไกบริหารราชการแผ่นดินในระดับท้องถิ่น การเสริมสร้างความเข้มแข็งของชุมชนในการจัดการตนเอง และการเตรียมความพร้อมของประชากรไทย ทั้งในมิติสุขภาพ เศรษฐกิจ สังคม และสภาพแวดล้อมให้เป็นประชากรที่มีคุณภาพสามารถพึ่งตนเอง และทำประโยชน์แก่ครอบครัว ชุมชน และสังคมให้นานที่สุด โดยรัฐให้หลักประกันการเข้าถึงบริการและสวัสดิการที่มีคุณภาพอย่างเป็นธรรมและทั่วถึง

**๕) ยุทธศาสตร์ชาติด้านการสร้างการเติบโตบนคุณภาพชีวิตที่เป็นมิตรกับสิ่งแวดล้อม** มีเป้าหมายการพัฒนาที่สำคัญเพื่อนำไปสู่การบรรลุเป้าหมายการพัฒนาที่ยั่งยืนในทุกมิติ ทั้งด้านสังคม เศรษฐกิจ สิ่งแวดล้อม ธรรมชาติ และความเป็นหุ้นส่วนความร่วมมือระหว่างกัน ทั้งภายในและภายนอกประเทศอย่างบูรณาการ ใช้พื้นที่เป็นตัวตั้งในการกำหนดกลยุทธ์และแผนงาน และการให้ทุกฝ่ายที่เกี่ยวข้องได้เข้ามาร่วมในแบบทางตรงให้มากที่สุดเท่าที่จะเป็นไปได้โดยเป็น การดำเนินการบนพื้นฐานการเติบโตร่วมกัน ไม่ว่าจะผ่านทางเศรษฐกิจ สิ่งแวดล้อม และคุณภาพชีวิต โดยให้ความสำคัญกับการสร้างสมดุลทั้ง ๓ ด้าน อันจะนำไปสู่ความยั่งยืนเพื่อคนรุ่นต่อไปอย่างแท้จริง

**๖) ยุทธศาสตร์ชาติด้านการปรับดุลและพัฒนาระบบการบริหารจัดการภาครัฐ** มีเป้าหมายการพัฒนาที่สำคัญเพื่อปรับเปลี่ยนภาครัฐที่ยึดหลัก “ภาครัฐของประชาชนเพื่อประชาชน” โดยภาครัฐต้องมีขนาดที่เหมาะสมกับบทบาทภารกิจ แยกแยะบทบาท หน่วยงานของรัฐที่ทำหน้าที่ในการกำกับหรือในการในระบบเศรษฐกิจ

ที่มีการแข่งขัน มีสมรรถนะสูง ยึดหลักธรรมาภิบาล ปรับวัฒนธรรมการทำงานให้ มุ่งผลสัมฤทธิ์และผลประโยชน์ ส่วนรวม มีความทันสมัย และพร้อมที่จะปรับตัวให้ทันต่อการเปลี่ยนแปลงของโลกอยู่ตลอดเวลา โดยเฉพาะอย่างยิ่ง การนำนวัตกรรม เทคโนโลยีข้อมูลขนาดใหญ่ ระบบการทำงานที่เป็นการนำดิจิทัลเข้ามาประยุกต์ใช้อย่างคุ้มค่า และปฏิบัติงานเทียบได้กับมาตรฐานสากล รวมทั้งมีลักษณะเปิดกว้าง เชื่อมโยงถึงกันและเปิดโอกาสให้ ทุกภาคส่วนเข้ามามีส่วนร่วมเพื่อตอบสนองความต้องการของประชาชนได้อย่างสะดวก รวดเร็ว และโปร่งใส โดยทุกภาคส่วนในสังคมต้องร่วมกันปลูกฝังค่านิยมความซื่อสัตย์สุจริต ความมั่งคั่งและสร้างจิตสำนึกในการปฏิเสธไม่ยอมรับการทุจริตประพฤติมิชอบอย่างสิ้นเชิง นอกจากนี้ กฎหมายต้องมีความชัดเจน มีเพียงเท่าที่จำเป็น มีความทันสมัย มีความเป็นสากล มีประสิทธิภาพ และนำไปสู่การลด ความเหลื่อมล้ำและเอื้อต่อการพัฒนา โดยกระบวนการยุติธรรมมีการบริหารที่มีประสิทธิภาพ เป็นธรรม ไม่เลือกปฏิบัติและการอำนวยความสะดวกตามหลักนิติธรรม

## ๑.๒ แผนพัฒนาเศรษฐกิจและสังคมแห่งชาติ

### ๑.๒.๑ ภาพรวมการพัฒนาในช่วงแผนพัฒนาฯ ฉบับที่ ๑๒

การพัฒนาประเทศไทยในช่วงแผนพัฒนาเศรษฐกิจและสังคมแห่งชาติ ฉบับที่ ๑๒ (พ.ศ. ๒๕๖๐ - ๒๕๖๔) อยู่ในห้วงเวลาของการปฏิรูปประเทศเพื่อแก้ปัญหาพื้นฐานหลายด้านที่สั่งสมมานานท่ามกลางสถานการณ์โลกที่เปลี่ยนแปลงรวดเร็วและเชื่อมโยงกันใกล้ชิดมากขึ้น การแข่งขันด้านเศรษฐกิจจะเข้มข้น มากขึ้น สังคมโลกจะมีความเชื่อมโยงใกล้ชิดกันมากขึ้นเป็นสภาพไร้พรมแดนการพัฒนาเทคโนโลยีจะมีการเปลี่ยนแปลงอย่างรวดเร็วและจะกระทบชีวิตความเป็นอยู่ในสังคมและการดำเนินกิจกรรมทางเศรษฐกิจอย่างมาก ขณะที่ประเทศไทยมีข้อจำกัดของปัจจัยพื้นฐานเชิงยุทธศาสตร์เกือบทุกด้านและจะเป็นอุปสรรค ต่อการพัฒนาที่ชัดเจนขึ้น ช่วงแผนพัฒนาฯ ฉบับที่ ๑๒ นับเป็นจังหวะเวลาที่ท้าทายอย่างมากที่ประเทศไทยต้องปรับตัวขนานใหญ่ โดยจะต้องเร่งพัฒนาวิทยาศาสตร์ เทคโนโลยี การวิจัยและพัฒนา และนวัตกรรมให้เป็นปัจจัยหลักในการขับเคลื่อนการพัฒนาในทุกด้านเพื่อเพิ่มขีดความสามารถในการแข่งขันของประเทศไทยท่ามกลางการแข่งขันในโลกที่รุนแรงขึ้นมากแต่ประเทศไทยมีข้อจำกัดหลายด้าน อาทิ คุณภาพคนไทยยังต่ำ แรงงานส่วนใหญ่มีปัญหาทั้งในเรื่ององค์ความรู้ ทักษะ และทัศนคติ สังคมขาดคุณภาพและมีความเหลื่อมล้ำสูงที่เป็นอุปสรรคต่อการยกระดับศักยภาพการพัฒนาโครงสร้างประชากรเข้าสู่สังคมสูงวัยส่งผลให้ขาดแคลนแรงงาน จำนวนประชากรวัยแรงงานลดลงตั้งแต่ปี ๒๕๕๘ และโครงสร้างประชากรจะเข้าสู่สังคมสูงวัยอย่างสมบูรณ์ภายในสิ้นแผนพัฒนาฯ ฉบับที่ ๑๒ ด้านทรัพยากรธรรมชาติและสิ่งแวดล้อมก็ร่อยหรอเสื่อมโทรม อย่างรวดเร็วซึ่งเป็นทั้งต้นทุนในเชิงเศรษฐกิจและผลกระทบต่อคุณภาพชีวิตประชาชนใน ขณะที่การบริหารจัดการภาครัฐยังด้อยประสิทธิภาพขาดความโปร่งใส และมีปัญหาคอร์รัปชันเป็นวงกว้าง จึงส่งผลให้การผลักดันขับเคลื่อนการพัฒนาไม่เกิดผลสัมฤทธิ์เต็มที่บางภาคส่วนของสังคมจึงยังถูกทิ้งอยู่ข้างหลัง ท่ามกลางปัญหาท้าทายหลากหลายที่เป็นอุปสรรคสำคัญสำหรับการพัฒนาประเทศในระยะยาวดังกล่าว ก็เป็นที่ตระหนักร่วมกันในทุกภาคส่วนว่าการจะพัฒนาประเทศไทยไปสู่การเป็นประเทศที่พัฒนาแล้ว มีความมั่นคง มั่งคั่ง และยั่งยืนในระยะยาวได้นั้น ประเทศต้องเร่งพัฒนาปัจจัยพื้นฐาน เชิงยุทธศาสตร์ ในทุกด้าน ได้แก่ การเพิ่มการลงทุนเพื่อการวิจัยและพัฒนา การพัฒนาวิทยาศาสตร์ เทคโนโลยีและนวัตกรรม ซึ่งต้องดำเนินการควบคู่กับการเร่งยกระดับทักษะฝีมือแรงงานกลุ่มที่กำลังจะเข้าสู่ตลาดแรงงานและกลุ่มที่อยู่ในตลาดแรงงานในปัจจุบันให้สอดคล้องกับสาขาการผลิตและบริการ เป้าหมายและการเปลี่ยนแปลงด้านเทคโนโลยีรวมถึงการพัฒนาคนในภาพรวมให้เป็นคนที่สมบูรณ์ในทุกช่วงวัยที่สามารถบริหารจัดการการเปลี่ยนแปลงที่เป็นสภาพแวดล้อมการดำเนินชีวิตได้อย่างดี โดยเฉพาะอย่างยิ่งการพัฒนาทุนมนุษย์จากการยกระดับคุณภาพการศึกษา การเรียนรู้ การพัฒนาทักษะ และยกระดับคุณภาพบริการสาธารณสุขให้ทั่วถึงในทุกพื้นที่ พร้อมทั้งต้องส่งเสริมบทบาท สถาบันทางสังคมในการ

กลุ่มเกลาสร้างคนดี มีวินัย มีค่านิยมที่ดีและมีความรับผิดชอบต่อสังคม นอกจากนี้ในช่วงเวลาต่อจากนี้ไปการพัฒนาต้องมุ่งเน้นการพัฒนาเชิงพื้นที่และเพิ่มศักยภาพทางเศรษฐกิจของเมืองต่างๆ ให้สูงขึ้นภายใต้การใช้มาตรฐานด้านสิ่งแวดล้อม ลักษณะการใช้ที่ดิน การจัดระเบียบผังเมืองและความปลอดภัยตามเกณฑ์เมืองน่าอยู่ที่เหมาะสมเพื่อกระจายโอกาสทางเศรษฐกิจและสังคมให้ทั่วถึงและเป็นการสร้างฐานเศรษฐกิจและรายได้จาก พื้นที่เศรษฐกิจใหม่มากขึ้น ซึ่งจะช่วยลดความเหลื่อมล้ำภายในสังคมไทยลง และในขณะเดียวกันก็เป็นการสร้างขีดความสามารถในการแข่งขันจากการพัฒนาเมืองให้น่าอยู่เป็นพื้นที่เศรษฐกิจใหม่ทั้งตอนในและตามแนวจุดชายแดนหลัก

นอกจากนี้ ๕ ปี ต่อจากนี้ไปนับว่าเป็นช่วงจังหวะเวลาสำคัญที่ประเทศไทยยังจะต้องผลักดันให้การค้าการลงทุนระหว่างประเทศขยายตัวต่อเนื่องและเป็นแรงขับเคลื่อนการพัฒนาที่สำคัญควบคู่ไปกับการส่งเสริมลงทุนและเศรษฐกิจภายในประเทศ โดยยังมีความจำเป็นที่จะต้องทำความเข้าใจด้านการค้าและการลงทุนและการร่วมมือกับมิตรประเทศเพื่อการพัฒนาให้ขยายวงกว้างขึ้นทั้งในรูปของความตกลงทวิภาคี กรอบพหุภาคีต่างๆ ควบคู่กับการผลักดันให้ความเชื่อมโยงในอนุภูมิภาคและภูมิภาคมีความสมบูรณ์มากขึ้น รวมทั้งการดำเนินยุทธศาสตร์เชิงรุกในการส่งเสริมการลงทุนของไทยในภูมิภาค กรอบแนวทางการร่วมมือระหว่างประเทศในทุกระดับดังกล่าวจะเป็นประตูแห่งโอกาสของประเทศไทยในการใช้จุดเด่นในเรื่องที่ตั้งเชิงภูมิศาสตร์ให้เกิดผลเต็มที่ และสามารถจะพัฒนาไปสู่การเป็นศูนย์กลางทางเศรษฐกิจและการค้าที่สำคัญแห่งหนึ่งของภูมิภาค ดังนั้น แผนพัฒนา ฉบับที่ ๑๒ จึงให้ความสำคัญกับการผลักดันให้ความเชื่อมโยงด้านกฎระเบียบและในเชิงสถาบันระหว่างประเทศมีความคืบหน้าและชัดเจนในระดับปฏิบัติการและในแต่ละจุดเชื่อมโยงระหว่างประเทศ ควบคู่กับการพัฒนาโครงสร้างพื้นฐานเชิงกายภาพที่ต้องเชื่อมโยงเครือข่ายภายในประเทศและต่อเชื่อมกับประเทศเพื่อนบ้านในขณะเดียวกันก็ต้องเตรียมความพร้อมเพื่อให้ประเทศไทยเป็นประตูไปสู่ภาคตะวันตกและตะวันออกของภูมิภาคเอเชียแผนพัฒนาฯ ฉบับที่ ๑๒ ให้ความสำคัญอย่างยิ่งกับการต่อยอดจากความเชื่อมโยงเชิงกายภาพสู่การพัฒนาพื้นที่เศรษฐกิจและชุมชนตามแนวระเบียงเศรษฐกิจต่างๆ เพื่อสนับสนุนการเพิ่มขีดความสามารถในการแข่งขันและการกระจายความเจริญในการพัฒนาชุมชน จังหวัด และเมืองตามแนวระเบียงเศรษฐกิจรวมถึงพื้นที่เชื่อมโยงอื่นภายในประเทศ และนับว่าเป็นช่วงเวลาประเทศไทยจะต้องดำเนินยุทธศาสตร์เชิงรุกในการสร้างสังคมผู้ประกอบการและส่งเสริมให้ผู้ประกอบการไทยไปลงทุนในต่างประเทศอย่างจริงจังเพื่อสร้างผลตอบแทนจากทุนและศักยภาพทางธุรกิจ รวมทั้งเป็นการส่งเสริมการเชื่อมโยงห่วงโซ่มูลค่าในภูมิภาค โดยเฉพาะอย่างยิ่ง ในกลุ่มประเทศกัมพูชา สปป.ลาว เมียนมา และเวียดนาม และในอาเซียน ความร่วมมือระหว่างประเทศที่จะเป็นแนวทางการพัฒนาสำคัญสำหรับประเทศไทยในช่วงต่อจากนี้ไปเป็นความร่วมมือทางการค้าและการลงทุนทางเศรษฐกิจความร่วมมือเพื่อการพัฒนาทางสังคม สิ่งแวดล้อม และความร่วมมือด้านความมั่นคงในมิติต่างๆ ในทุกกรอบความร่วมมือทั้งระดับอนุภูมิภาค ภูมิภาค และระดับโลกทั้งการผลักดันให้เกิดการใช้ประโยชน์อย่างเต็มที่จากกรอบความร่วมมือทวิภาคีและ พหุภาคีที่มีอยู่แล้วในปัจจุบันและการทำข้อตกลงใหม่ๆ ในระยะต่อไปภายใต้แนวคิดการค้าเสรีและการยกระดับขีดความสามารถในการแข่งขัน โดยเฉพาะอย่างยิ่งการส่งเสริมการใช้ประโยชน์จากกรอบความร่วมมือของอาเซียนกับหุ้นส่วนการพัฒนานอกอาเซียน ทั้งนี้ โดยส่งเสริมความร่วมมือเพื่อการพัฒนาในทุกด้านให้เป็นบทบาทที่สร้างสรรค์ของประเทศไทย และการสนับสนุนการแก้ปัญหาความยากจนและลดความเหลื่อมล้ำใน อนุภูมิภาคและในภูมิภาค การขับเคลื่อนการพัฒนาภายใต้กรอบเป้าหมายการพัฒนาที่ยั่งยืน (Sustainable Development Goals: SDGs) รวมทั้งการนำกฎเกณฑ์ระเบียบปฏิบัติและมาตรฐานสากลทั้งในด้านคุณภาพสินค้าและบริการ สิทธิแรงงาน ความเป็นมิตรต่อสิ่งแวดล้อม ความมั่นคง ความโปร่งใส และอื่นๆ มาเป็น แนวปฏิบัติและบังคับใช้สำหรับประเทศไทย

ดังนั้น ภายใต้เงื่อนไขข้อจำกัดของปัจจัยพื้นฐานสำหรับการพัฒนาประเทศไทยในทุกด้านดังกล่าวท่ามกลางแนวโน้มโลกที่มีการพัฒนาเทคโนโลยีใหม่ก้าวหน้าอย่างรวดเร็ว และประเทศต่างๆ กำลังเร่งพัฒนานวัตกรรมและ

นำมาใช้ในการเพิ่มมูลค่าผลผลิตและเพิ่มผลิตภาพการผลิตเพื่อเป็นอาวุธสำคัญในการต่อสู้ในสนามแข่งขันของโลก และการใช้ใ้ในยกระดับคุณภาพชีวิตของประชาชน จึงเป็นความท้าทายอย่างยิ่งสำหรับประเทศไทยที่จะต้องเร่งพัฒนาปัจจัยพื้นฐานทางยุทธศาสตร์ทุกด้าน อันได้แก่ การลงทุนเพื่อการวิจัยและพัฒนา การพัฒนาวิทยาศาสตร์ เทคโนโลยีและนวัตกรรม การพัฒนาโครงสร้างพื้นฐานและระบบโลจิสติกส์ ให้เป็นระบบโครงข่ายที่สมบูรณ์และมีประสิทธิภาพการพัฒนาทุนมนุษย์ และการปฏิรูปให้การบริหารจัดการ มีประสิทธิภาพ โปร่งใส และมีความรับผิดชอบโดยเฉพาะอย่างยิ่งการปรับปรุงด้านกฎระเบียบและระบบการบริหารราชการแผ่นดิน โดยที่แผนพัฒนาฉบับที่ ๑๒ มุ่งเน้นการนำความคิดสร้างสรรค์และการพัฒนานวัตกรรมเพื่อทำให้เกิดสิ่งใหม่ที่มีมูลค่าเพิ่มทางเศรษฐกิจทั้งในเรื่องกระบวนการผลิตและรูปแบบผลิตภัณฑ์และบริการใหม่ๆ การเปลี่ยนแปลงเทคโนโลยีรูปแบบการดำเนินธุรกิจและการปรับเปลี่ยนวิถีชีวิตของผู้คนในสังคมทั้งที่เป็นการเปลี่ยนแปลงอย่างถอนรากถอนโคนและการพัฒนาต่อยอด รวมถึงการใช้นวัตกรรมสำหรับการพัฒนาสินค้าและบริการทั้งในระดับพื้นฐานจนถึงระดับสูงซึ่งมีผลต่อคุณภาพชีวิต และความเป็นอยู่ของประชาชนในวงกว้าง ดังนั้น การพัฒนาในช่วง ๕ ปี ต่อจากนี้ไปจะเป็นช่วงที่มุ่งเน้นการพัฒนาบนฐานภูมิปัญญาที่เกิดจากการใช้ความรู้และทักษะ การใช้วิทยาศาสตร์ เทคโนโลยี การวิจัยและพัฒนาและการพัฒนานวัตกรรมนำมาใช้ในทุกด้านของการพัฒนา การพัฒนาที่มีความเป็นมิตรต่อสิ่งแวดล้อมและสอดคล้องกับกรอบเป้าหมายการพัฒนาที่ยั่งยืนขยายและสร้างฐานรายได้ใหม่ที่ครอบคลุมทั่วถึงมากขึ้นควบคู่ไปกับการต่อยอดฐานรายได้เดิม สังคมไทยมีคุณภาพและมีความเป็นธรรมโดยมีที่ยืนสำหรับทุกคนในสังคมและไม่ทิ้งใครไว้ข้างหลัง และเป็นการพัฒนา ที่เกิดจากการผนึกกำลังในการผลักดันขับเคลื่อนร่วมกันของทุกภาคส่วน (Thailand ๔.๐)

ทั้งนี้ เพื่อให้การขับเคลื่อนการพัฒนาภายใต้แนวคิดและแนวทางดังกล่าวข้างต้นเกิดผลสัมฤทธิ์ได้ตามเป้าหมายในช่วงระยะเวลาต่างๆ แผนพัฒนาฯ ฉบับที่ ๑๒ ได้เน้นย้ำถึงความจำเป็นที่จะต้องปรับเปลี่ยนกลไกการบริหารราชการแผ่นดินสำคัญ ๆ การปรับเปลี่ยนกฎหมายและกฎระเบียบในหลายด้าน รวมถึงการปรับการบริหารจัดการให้มีธรรมาภิบาลในทุกระดับ ปลอดภัยรับขึ้น และปรับเปลี่ยนทัศนคติของคนไทยในทุกภาคส่วนให้มีความนิยมที่ดียิ่งมีวินัย มีความรับผิดชอบ และมีความพร้อมที่จะเปลี่ยนแปลงและพร้อมรับการเปลี่ยนแปลงโดยยึดหลักการรักษาผลประโยชน์ของส่วนรวม และด้วยสภาพปัญหาที่เรื้อรังและเชื่อมโยงกันซับซ้อนในขณะที่มีการเปลี่ยนแปลงของปัจจัยภายนอกประเทศที่จะส่งผลกระทบต่อการพัฒนาประเทศไทยมากขึ้น การพัฒนาเชิงรุกเพื่อเสริมจุดแข็งและการแก้ปัญหาจุดอ่อนดังกล่าวให้สัมฤทธิ์ผลได้อย่างจริงจังนั้นต้องเป็นการเปลี่ยนแปลงอย่างขนานใหญ่สำหรับประเทศไทยที่มีแผนแม่บทการพัฒนาระยะยาวเป็นกรอบแนวทางที่จะกำกับทิศทาง ดังนั้น ภาคส่วนต่างๆ ในสังคมไทยจึงมีความตระหนักร่วมกันว่าประเทศไทยจำเป็นต้องมีการจัดทำยุทธศาสตร์ชาติให้เป็นแผนแม่บทที่กำหนดเป้าหมายอนาคตประเทศในระยะยาว ๒๐ ปี (พ.ศ.๒๕๖๐- ๒๕๗๙) โดยวางแนวทางการพัฒนาหลักที่ต้องดำเนินการภายใต้ทุกรัฐบาลอย่างต่อเนื่องเพื่อจะบรรลุเป้าหมายอนาคตของประเทศที่วางไว้ โดยที่แผนแม่บทการพัฒนาระยะยาวจะเป็นกรอบที่ช่วยกำกับให้การขับเคลื่อนการพัฒนาประเทศในมิติต่างๆ มีบูรณาการกัน แผนพัฒนาและแผนเฉพาะด้านในระดับต่างๆ มีความเชื่อมโยงเป็นลำดับ ที่เหมาะสมและสอดคล้องกันภายใต้ยุทธศาสตร์ชาติ และการกำหนดเป้าหมายในระยะยาวที่ชัดเจนส่งผลให้ต้องมีความต่อเนื่องในการแก้ปัญหา รากเหง้าและการพัฒนาพื้นฐานให้แข็งแกร่ง รวมทั้งต้องมีระบบการติดตามและประเมินผลให้สามารถกำกับให้เกิดความเชื่อมโยงจากระดับยุทธศาสตร์สู่การจัดสรรงบประมาณและการดำเนินงานในระดับปฏิบัติที่สอดคล้องกับเป้าหมายที่เป็นผลผลิต ผลลัพธ์และผลสัมฤทธิ์ในที่สุด

การพัฒนาภายใต้แผนพัฒนาฯ ฉบับที่ ๑๒ จึงเป็น ๕ ปี แรกของการขับเคลื่อนยุทธศาสตร์ชาติ ๒๐ ปี (พ.ศ. ๒๕๖๐ - ๒๕๗๙) สู่การปฏิบัติโดยที่ยุทธศาสตร์ชาติ ๒๐ ปี เป็นแผนแม่บทหลักของการพัฒนาประเทศไทยให้มีความมั่นคง มั่งคั่ง และยั่งยืน โดยได้กำหนดเป้าหมายอนาคตประเทศไทยในระยะ ๒๐ ปี พร้อมทั้งประเด็นยุทธศาสตร์และแนวทางหลักที่จะขับเคลื่อนไปสู่เป้าหมายระยะยาวของประเทศที่ได้กำหนดไว้โดยมีแผนพัฒนาฯ

ฉบับที่ ๑๒ เป็นเครื่องมือหรือกลไกสำคัญที่สุดที่ถ่ายทอดยุทธศาสตร์ชาติ ๒๐ ปี (พ.ศ. ๒๕๖๐ - ๒๕๗๙) สู่การปฏิบัติในลำดับแรกที่ขับเคลื่อนไปสู่การบรรลุเป้าหมายในระยะยาวได้มากที่สุด โดยมีกลไกตามลำดับต่าง ๆ และกลไกเสริมอื่น ๆ ในการขับเคลื่อนสู่การปฏิบัติให้เกิดประสิทธิผลตามเป้าหมาย ทั้งนี้ แผนพัฒนา ฉบับที่ ๑๒ ได้กำหนดเป้าหมายที่จะต้องบรรลุใน ๕ ปี แรกอย่างชัดเจนทั้งในมิติเศรษฐกิจ สังคม และสิ่งแวดล้อม ในการกำหนดเป้าหมายที่จะบรรลุในระยะ ๕ ปีนั้น ได้พิจารณา และวิเคราะห์ถึงการต่อยอดให้เกิดผลสัมฤทธิ์จากการดำเนินการต่อไปอีกใน ๓ แผน จวบจนถึงแผนพัฒนา ฉบับที่ ๑๕ ในช่วงปี พ.ศ. ๒๕๗๕ - ๒๕๗๙ ซึ่งเป็นช่วงสุดท้ายของยุทธศาสตร์ชาติ การพัฒนาที่จะบรรลุเป้าหมายอนาคตประเทศไทยเป็นประเทศที่พัฒนาแล้วภายในปี ๒๕๗๙ ที่กำหนดไว้ในยุทธศาสตร์ชาติ เป้าหมายการพัฒนาในแผนพัฒนา ฉบับที่ ๑๒ ทั้งในระดับภาพรวมและรายสาขาของการพัฒนาจึงเป็นรายละเอียดและองค์ประกอบของเป้าหมายของยุทธศาสตร์ชาติระยะ ๒๐ ปี ในทุกด้าน โดยที่แผนพัฒนา ฉบับต่อๆ ไปก็จะกำหนดเป้าหมายและแนวทางการพัฒนามารับช่วงเมื่อผ่าน ๕ ปีแรกในช่วงแผนพัฒนา ฉบับที่ ๑๒ ผ่านไป

แผนพัฒนา ฉบับที่ ๑๒ จึงกำหนดประเด็นบูรณาการเพื่อการพัฒนาเพื่อเป็นแนวทางสำคัญ ประกอบการจัดสรรงบประมาณแผ่นดิน รวบรวมและกำหนดแผนงาน/โครงการสำคัญในระดับปฏิบัติและกำหนดจุดเน้นในการพัฒนาเชิงพื้นที่ในระดับสาขาการผลิตและบริการและจังหวัดที่เป็นจุดยุทธศาสตร์สำคัญ ในด้านต่าง ๆ ประกอบด้วย ๑๐ ยุทธศาสตร์ ดังนี้

- ๑) ยุทธศาสตร์ที่ ๑ การเสริมสร้างและพัฒนาศักยภาพทุนมนุษย์
- ๒) ยุทธศาสตร์ที่ ๒ การสร้างความเป็นธรรมและลดความเหลื่อมล้ำในสังคม
- ๓) ยุทธศาสตร์ที่ ๓ การสร้างความเข้มแข็งทางเศรษฐกิจและแข่งขันได้อย่างยั่งยืน
- ๔) ยุทธศาสตร์ที่ ๔ การเติบโตที่เป็นมิตรกับสิ่งแวดล้อมเพื่อการพัฒนาอย่างยั่งยืน
- ๕) ยุทธศาสตร์ที่ ๕ การเสริมสร้างความมั่นคงแห่งชาติเพื่อการพัฒนาประเทศสู่ความมั่งคั่งและยั่งยืน
- ๖) ยุทธศาสตร์ที่ ๖ การบริหารจัดการในภาครัฐ การป้องกันการทุจริตประพฤตมิชอบและธรรมาภิบาลในสังคมไทย
- ๗) ยุทธศาสตร์ที่ ๗ การพัฒนาโครงสร้างพื้นฐานและระบบโลจิสติกส์
- ๘) ยุทธศาสตร์ที่ ๘ การพัฒนาวิทยาศาสตร์ เทคโนโลยี วิจัย และนวัตกรรม
- ๙) ยุทธศาสตร์ที่ ๙ การพัฒนาภาค เมือง และพื้นที่เศรษฐกิจ
- ๑๐) ยุทธศาสตร์ที่ ๑๐ ความร่วมมือระหว่างประเทศเพื่อการพัฒนา

### ๑.๓ แผนพัฒนาภาค/แผนพัฒนากลุ่มจังหวัด/แผนพัฒนาจังหวัด

#### ๑.๓.๑ แผนพัฒนาภาคตะวันออกเฉียงเหนือ

##### ยุทธศาสตร์การพัฒนา

ยุทธศาสตร์ที่ ๑ บริหารจัดการน้ำให้เพียงพอต่อการพัฒนาเศรษฐกิจและคุณภาพชีวิต อย่างยั่งยืน

##### แนวทางการพัฒนา

๑) พัฒนาแหล่งน้ำเดิมและแหล่งน้ำธรรมชาติ เพื่อเพิ่มประสิทธิภาพการกักเก็บน้ำ โดยการปรับปรุงอ่างเก็บน้ำ หนอง ฝายและพื้นที่ชุ่มน้ำที่มีอยู่เดิม และพัฒนาแหล่งน้ำธรรมชาติให้สามารถ เพิ่มปริมาณการกักเก็บรวมทั้งพัฒนาแหล่งน้ำใต้ดินตามความเหมาะสมของพื้นที่โดยไม่ให้เกิดผลกระทบจากดินเค็ม สร้างแหล่งกักเก็บ (แก้มลิง) อ่างเก็บน้ำ ฝาย และแหล่งน้ำขนาดเล็กในพื้นที่ที่เหมาะสมในพื้นที่การเกษตร

๒) พัฒนาแหล่งน้ำใหม่ในพื้นที่ลุ่มน้ำเลย ชี มูล โดยศึกษา สำรวจ และจัดหาพื้นที่ เพื่อพัฒนาแหล่งน้ำตลอดจนการผันน้ำระหว่างลุ่มน้ำ แม่น้ำในภาคและระหว่างภาค

๓) พัฒนาระบบส่งและกระจายน้ำ เช่น ระบบสูบน้ำ อาคารบังคับน้ำ คลองส่งน้ำ เป็นต้น

๔) บริหารจัดการน้ำแบบบูรณาการ โดยดำเนินการในระดับลุ่มน้ำให้มีความสมดุลระหว่างการใช้ น้ำทุกกิจกรรมกับปริมาณน้ำต้นทุน ส่งเสริมการมีส่วนร่วมของผู้เกี่ยวข้องทุกภาคส่วน และมีการจัดทำแผนบริหารจัดการน้ำทั้งในระยะเร่งด่วนและระยะยาวเพื่อป้องกันความเสียหายจากอุทกภัยและภัยแล้ง

### ยุทธศาสตร์ที่ ๒ แก้ปัญหาความยากจนและพัฒนาคุณภาพชีวิตผู้มีรายได้น้อยเพื่อลดความเหลื่อมล้ำทางสังคม แนวทางการพัฒนา

๑) พัฒนาอาชีพและรายได้ของคนยากจน โดยสร้างโอกาสให้กลุ่มคนจนมีที่ดินทำกินของตนเอง ส่งเสริมการมีอาชีพ สนับสนุนปัจจัยการผลิตและแหล่งเงินทุนในการประกอบอาชีพ ยกระดับฝีมือ และอบรมให้ความรู้เพื่อให้มีรายได้เสริมและเกิดความมั่นคงทางรายได้

๒) พัฒนาคุณภาพชีวิตและจัดสวัสดิการให้แก่ผู้สูงอายุ ผู้พิการ และผู้ด้อยโอกาส โดยเพิ่มสวัสดิการทางด้านสังคมให้กับกลุ่มผู้พิการ ผู้ด้อยโอกาส และผู้สูงอายุ ส่งเสริมการมีส่วนร่วมของชุมชน ในการดูแลผู้พิการและผู้สูงอายุ และสนับสนุนการออมเพื่อสร้างความมั่นคงในบั้นปลายชีวิต ยกระดับ สถานพยาบาลชุมชนในพื้นที่ห่างไกลให้ได้มาตรฐาน และใช้ประโยชน์จากระบบสื่อสารทางอินเทอร์เน็ตเชื่อมโยง โรงพยาบาลขนาดใหญ่ให้สามารถดูแลผู้ป่วยและผู้สูงอายุ

๓) พัฒนาคความรู้ ทักษะอาชีพ และการเรียนรู้ตลอดชีวิต โดยกระจายการบริการด้าน การศึกษาที่มีคุณภาพให้มีความเท่าเทียมระหว่างพื้นที่ เพื่อพัฒนาทักษะให้สามารถประกอบอาชีพและมีรายได้ ตามศักยภาพของแต่ละบุคคล ปรับปรุงแหล่งเรียนรู้ในชุมชนและส่งเสริมให้มีระบบการจัดการความรู้ ภูมิปัญญาท้องถิ่น

๔) พัฒนาระบบการป้องกันและควบคุมโรคเฉพาะถิ่น แก้ปัญหาโรคพยาธิใบไม้ตับ ในพื้นที่เสี่ยง อาทิ จังหวัดขอนแก่น สกลนคร ร้อยเอ็ด หนองบัวลำภู กาฬสินธุ์ อ่างนาจเจริญ มหาสารคาม อุตรดิตถ์ นครพนม และยโสธร โดยส่งเสริมการเรียนรู้ในการป้องกันโรคพยาธิใบไม้ตับให้แก่ประชาชน ทั้งในชุมชนและเยาวชนในสถานศึกษา ปรับเปลี่ยนพฤติกรรมและค่านิยมในการบริโภคอาหารปรุงสุกจาก ปลา น้ำจืดมีเกล็ด กำจัดสิ่งปฏิกูลจากชุมชนบริเวณรอบแหล่งน้ำอย่างถูกหลักสุขาภิบาล สร้างเครือข่าย โรงพยาบาลในการคัดกรอง เฝ้าระวัง วินิจฉัยและรักษาโรคพยาธิใบไม้ตับและผู้ป่วยมะเร็งท่อน้ำดีพร้อมทั้ง พัฒนาระบบคัดกรองกลุ่มเสี่ยงและระบบฐานข้อมูลเพื่อติดตามการทำงาน

๕) พัฒนาโภชนาการแม่และเด็ก โดยส่งเสริมการบริโภคไอโอดีนและให้ความรู้แก่ พ่อแม่หรือผู้ดูแลเด็กในด้านโภชนาการที่เหมาะสม ตั้งแต่เริ่มตั้งครรภ์ และวิธีการเลี้ยงดูเด็กที่เหมาะสม เพื่อกระตุ้นการพัฒนาเด็กในช่วง ๐ - ๓ ปีแรก และยกระดับศูนย์พัฒนาเด็กเล็กในชุมชนและพื้นที่ห่างไกลให้ได้มาตรฐานเพื่อเสริมสร้างศักยภาพเด็กก่อนวัยเรียน ให้มีพัฒนาการความพร้อมทั้งทักษะสมอง ร่างกาย และสังคม

๖) อำนวยความยุติธรรม ลดความเหลื่อมล้ำ โดยยกระดับการให้ความช่วยเหลือ ผู้มีรายได้น้อยและผู้ด้อยโอกาสด้านกฎหมายและคดีความ บูรณาการการทำงานร่วมกันระหว่างหน่วยงานภาครัฐ และเครือข่ายภาคประชาชนในการแก้ไขข้อพิพาทในชุมชนโดยสันติวิธีและสร้างการรับรู้กฎหมายเพื่อสร้าง ภูมิคุ้มกันในการปกป้องตนเองไม่ให้ตกเป็นเหยื่อ

### ยุทธศาสตร์ที่ ๓ สร้างความเข้มแข็งของฐานเศรษฐกิจภายในควบคู่กับการแก้ปัญหาทรัพยากรธรรมชาติและสิ่งแวดล้อม

#### แนวทางการพัฒนา

๑) พัฒนาอาชีพและรายได้ของเกษตรกร โดยสร้างความมั่นคงของเกษตรกรรายย่อย โดยยึดหลักปรัชญาของเศรษฐกิจพอเพียง เกษตรทฤษฎีใหม่ เกษตรทางเลือก เกษตรกรรมยั่งยืน และเกษตรแปลงใหญ่ สนับสนุนการรวมกลุ่มเกษตรกร พัฒนาคความเข้มแข็งขององค์กรและสถาบันเกษตรกรพัฒนา เครือข่ายวิสาหกิจชุมชนหรือสหกรณ์การเกษตร พัฒนาเกษตรกรรุ่นใหม่ให้เป็นมืออาชีพ สนับสนุนการเข้าถึงแหล่งเงินทุนที่เป็นธรรม นำร่องใน



จังหวัดกาฬสินธุ์ นครพนม บุรีรัมย์ อำนาจเจริญ มุกดาหาร ยโสธร มหาสารคาม สกลนคร อุบลราชธานี อุตรธานี ศรีสะเกษ และหนองบัวลำภู

๒) พัฒนาพื้นที่ทุ่งกุลาร้องไห้ให้เป็นแหล่งผลิตข้าวหอมมะลิคุณภาพสูง ในพื้นที่จังหวัด ยโสธร สุรินทร์ ร้อยเอ็ด มหาสารคาม และศรีสะเกษ รวมทั้งพื้นที่ที่มีศักยภาพอื่นๆ โดยปรับกระบวนการผลิต ให้อยู่ภายใต้มาตรฐานเกษตรปลอดภัย พัฒนาห่วงโซ่เกษตรอินทรีย์ให้ครอบคลุมทุกขั้นตอนการผลิต พร้อมทั้ง ขยายพื้นที่เกษตรอินทรีย์ โดยส่งเสริมการผลิต การยกระดับราคาสินค้าเกษตรอินทรีย์ให้แตกต่างจากสินค้า เกษตร ที่ใช้สารเคมี และการพัฒนาระบบการรับรองมาตรฐานเกษตรอินทรีย์ การส่งเสริมกระบวนการตรวจ รับรองแบบมีส่วนร่วมในการตรวจสอบกันเองของสมาชิกกลุ่มผู้ผลิตและชุมชน รวมทั้งการจัดทำโซนนิ่งระบบ เกษตรอินทรีย์ อย่างเป็นรูปธรรม โดยนำร่องในพื้นที่ที่มีความพร้อมและเหมาะสม และเชื่อมโยงไปสู่ การท่องเที่ยวเชิงเกษตรหรือการท่องเที่ยววิถีไทยเพื่อขยายฐานรายได้ พร้อมทั้งจัดทำฐานข้อมูลเกษตรอินทรีย์ เพื่อเป็นข้อมูลในการวางแผนการผลิตที่เหมาะสม สนับสนุนการวิจัยและพัฒนานวัตกรรมใหม่ๆ ให้ตอบสนองตลาดสินค้าเพื่อสุขภาพและการส่งออก จัดตั้งกองทุนเกษตรอินทรีย์ ตลอดจนมาตรการส่งเสริมตลาดสีเขียว ในชุมชนและท้องถิ่น ส่งเสริมเกษตรกรและกลุ่มเกษตรกรจำหน่ายสินค้าผ่านช่องทางพาณิชย์อิเล็กทรอนิกส์ (E-Commerce) ทั้งภายในประเทศและต่างประเทศ

๓) ส่งเสริมการปรับเปลี่ยนไปสู่สินค้าเกษตรชนิดใหม่ตามศักยภาพของพื้นที่ (Zoning) และความต้องการตลาด โดยส่งเสริมการปลูกพืชผัก ผลไม้ และไม้ดอก ในพื้นที่จังหวัดเลย หนองคาย บึงกาฬ นครพนม ศรีสะเกษ และอุบลราชธานีโดยสนับสนุนการปรับปรุงพัฒนาพันธุ์ การตรวจรับรองมาตรฐานสินค้า เกษตร การประชาสัมพันธ์และการจัดตั้งตลาดกลาง รวมทั้งส่งเสริมการปลูกพืชสมุนไพรสำคัญที่เป็นสารตั้งต้นใน การแปรรูปผลิตสินค้า ในพื้นที่นำร่องจังหวัดสกลนคร มหาสารคาม เลย และอุบลราชธานี ให้มีปริมาณมากพอและมีคุณภาพตามระบบมาตรฐานการเกษตรตามความต้องการของตลาดทั้งในและต่างประเทศ และจัดทำฐานข้อมูล พื้นที่ปลูกพืชสมุนไพรเพื่อการบริหารจัดการ และส่งเสริมการเลี้ยงโคเนื้อคุณภาพสูงในพื้นที่จังหวัดสกลนคร มุกดาหาร นครพนม นครราชสีมา สุรินทร์ ชัยภูมิ บุรีรัมย์และอุบลราชธานี และโคนม ในพื้นที่จังหวัด นครราชสีมา ขอนแก่น โดยสนับสนุนการปรับปรุงพันธุ์ ส่งเสริมการปลูกแปลงหญ้าและปรับปรุงคุณภาพอาหาร สัตว์ พัฒนาเทคโนโลยีการเลี้ยงและทักษะเกษตรกร รวมทั้งการจัดระบบมาตรฐานโรงฆ่าสัตว์ให้ได้มาตรฐาน อุตสาหกรรม (GMP) และเพิ่มช่องทางการจำหน่ายและขยายตลาดไปสู่อาเซียน

๔) ส่งเสริมและพัฒนาเศรษฐกิจชีวภาพ (Bio Economy) ให้เป็นฐานรายได้ใหม่ที่สำคัญของภาค โดยมุ่งลงทุนสร้างเศรษฐกิจบนฐานของการวิจัยและนวัตกรรมระดับสูง ในลักษณะสหวิทยาการที่ใช้ ทรัพยากรฐานชีวภาพ (พืช สัตว์ จุลินทรีย์) รวมถึงวัสดุเหลือทิ้งทางการเกษตร ของเสียและน้ำเสียจากโรงงาน อุตสาหกรรม ฟาร์มปศุสัตว์ และชุมชน พัฒนาต่อยอดเป็นผลิตภัณฑ์ชีวภาพที่มีมูลค่าสูง ก่อให้เกิดความก้าวหน้า และนวัตกรรมในมิติใหม่ๆ ที่ส่งผลต่อการปฏิรูปภาคเกษตร อาหาร สาธารณสุขและการแพทย์ พลังงาน อุตสาหกรรมเคมี และภาคสังคม โดยพัฒนาให้นครราชสีมา ขอนแก่น อุบลราชธานี และสกลนคร เป็นศูนย์กลาง อุตสาหกรรมเกษตรแปรรูปและอาหารแบบครบวงจร ส่งเสริมการแปรรูปสมุนไพรในพื้นที่จังหวัดสกลนคร มหาสารคาม สุรินทร์ และอำนาจเจริญ โดยพัฒนาเทคโนโลยีการผลิตให้ได้มาตรฐาน GMP พัฒนาระบบรับรอง ผลิตภัณฑ์สมุนไพรและสร้างแบรนด์เพื่อเพิ่มขีดความสามารถในการแข่งขันและส่งออก ส่งเสริมอุตสาหกรรมใหม่ และธุรกิจแนวใหม่ในพื้นที่กลุ่มจังหวัดภาคตะวันออกเฉียงเหนือตอนกลางและตอนล่าง ด้วยการพัฒนาต่อยอดจากวัตถุดิบและของเหลือทิ้งทางการเกษตร/อุตสาหกรรม และฐานความหลากหลายทางชีวภาพไปสู่ ผลิตภัณฑ์มูลค่าสูง เช่น เอทานอล พลาสติกชีวภาพ (bio-plastic) สารสกัดจากพืชมูลค่าสูง เอนไซม์/อาหาร เสริมสุขภาพจากจุลินทรีย์ เป็นต้น รวมทั้งสร้างความมั่นคงทางพลังงานระดับชุมชน จากการนำวัตถุดิบในชุมชน ของเหลือทิ้งทางการเกษตร ขยะ

ครัวเรือน มาผลิตเป็นพลังงานเพื่อใช้ภายในครัวเรือนหรือชุมชน และส่งเสริม การใช้พลังงานหมุนเวียนในระดับชุมชน

๕) ส่งเสริมและสนับสนุนธุรกิจ SMEs ธุรกิจ Startup และวิสาหกิจชุมชน ผลิตสินค้า อุปโภคบริโภค ในพื้นที่เชื่อมโยงระเบียงเศรษฐกิจแนวตะวันออก-ตะวันตก ได้แก่ จังหวัดชัยภูมิ ขอนแก่น กาฬสินธุ์ร้อยเอ็ด มุกดาหาร เพื่อการส่งออกสู่ประเทศเพื่อนบ้าน โดยเน้นอุตสาหกรรมสีเขียวและการใช้วัตถุดิบ ในพื้นที่ รวมทั้งสนับสนุนความรู้ด้านกฎ ระเบียบที่เกี่ยวข้อง ส่งเสริมการเข้าถึงแหล่งเงินทุนที่เป็นธรรมการพัฒนาช่องทาง การตลาดในต้นทุนที่ต่ำโดยใช้เทคโนโลยีสารสนเทศ เช่น e-Commerce, e-Marketing เป็นต้น

๖) ยกกระดับมาตรฐานสินค้ากลุ่มผ้าไหม ผ้าฝ้าย ผ้าย้อมคราม และส่งเสริมพื้นที่ที่มี ศักยภาพให้ก้าวไปสู่ การเป็นศูนย์กลางแฟชั่นในระดับภูมิภาค อาทิ กาฬสินธุ์ ขอนแก่น ชัยภูมิ นครราชสีมา สุรินทร์ และสกลนคร เป็นต้น โดยส่งเสริมการพัฒนาคุณภาพสินค้า การออกแบบ และตราสัญลักษณ์ พัฒนา เทคโนโลยีและงานศึกษาวิจัย สร้างนวัตกรรมเพิ่มมูลค่า พร้อมทั้งพัฒนาและยกระดับผลิตภัณฑ์ชุมชนอื่นๆ ยกย่องผู้ประกอบการและนัก ออกแบบรุ่นใหม่ ให้มีทักษะ มีความรู้ความสามารถทั้งการออกแบบ และการจัดการ เพื่อให้สินค้ามีความ หลากหลายและทันสมัย สร้างความเชื่อมโยงระหว่างวิสาหกิจชุมชนและวิสาหกิจ ขนาดกลางและขนาดย่อมกับ ภาคอุตสาหกรรม และส่งเสริมการจับคู่ธุรกิจเพื่อสร้างโอกาสทางธุรกิจ

๗) พัฒนาเมืองศูนย์กลางจังหวัดเป็นเมืองน่าอยู่ โดยจัดระบบสาธารณูปโภค สาธารณูปการที่มีคุณภาพ และเพียงพอต่อความต้องการของประชาชนและกิจกรรมเศรษฐกิจในเมือง จัดระบบ บริการสังคมที่ได้มาตรฐาน ที่อยู่อาศัยของผู้มีรายได้น้อย ให้ความสำคัญต่อการผังเมือง การเพิ่มพื้นที่สีเขียวความสะอาดและดูแลความ ปลอดภัยของประชาชน และรักษาความสมดุลของระบบนิเวศ

๘) พื้นที่พืชรพพยากรป่าไม้ให้คงความอุดมสมบูรณ์และรักษาความหลากหลายทางชีวภาพ ของพื้นที่ต้นน้ำ ในพื้นที่จังหวัดเลย อุดรธานี สกลนคร ชัยภูมิ และนครราชสีมา โดยกำหนด และทำเครื่องหมายแนวเขตพื้นที่ป่า อนุรักษ์และพื้นที่ป่านอกเขตอนุรักษ์ให้ชัดเจน ส่งเสริมประชาชนมีส่วนร่วมในการฟื้นฟู ปลูกป่า และป้องกันการ บุกรุก เพื่อรักษาพื้นที่ป่าต้นน้ำและป้องกันการชะล้างพังทลายของดิน รวมถึงการอนุรักษ์พื้นที่ชุ่มน้ำ

๙) ส่งเสริมและสนับสนุนการศึกษาค้นคว้าวิจัยเพื่อพัฒนาความรู้ เทคโนโลยี นวัตกรรม และความคิดสร้างสรรค์ ในการพัฒนาภาค โดยใช้ประโยชน์จากสถาบันการศึกษา หน่วยงานด้านการวิจัยพัฒนา ที่กระจายตัวอยู่ในพื้นที่ สร้างความเชื่อมโยงสถาบันการศึกษา และภาคเอกชนเพื่อพัฒนาเครือข่ายของ อุตสาหกรรมในลักษณะคลัสเตอร์ สนับสนุนสถาบันการศึกษาหรือสถาบันวิจัย ให้มีความพร้อมด้านโครงสร้างพื้นฐานและบุคลากรด้านวิทยาศาสตร์ เทคโนโลยี และนวัตกรรม ส่งเสริมและสนับสนุนการวิจัยในขั้นประยุกต์ และทดลองเพิ่มขึ้น ทั้งการจัดทำ ผลิตภัณฑ์ต้นแบบ การทำวิจัยตลาด การทดสอบผลิตภัณฑ์ และโรงงานนำร่องเพื่อให้สามารถแปลงงานวิจัยไปสู่ การใช้ประโยชน์ในเชิงพาณิชย์ได้อย่างเป็นรูปธรรมมากขึ้น

## ยุทธศาสตร์ที่ ๔ พัฒนาการท่องเที่ยวเชิงบูรณาการ

### แนวทางการพัฒนา

๑) พัฒนาและส่งเสริมการท่องเที่ยวเชิงประเพณีวัฒนธรรมในทุกพื้นที่ โดยส่งเสริมชุมชนในการ สร้างสรรค์กิจกรรมหรือเทศกาลประจำถิ่นในแต่ละเดือนในพื้นที่ต่างๆ โฆษณาประชาสัมพันธ์แก่ นักท่องเที่ยวทั้ง ชาวไทยและต่างประเทศ เพื่อสร้างการรับรู้สินค้า บริการ และแหล่งท่องเที่ยวที่สะท้อนอัตลักษณ์ของชุมชน พัฒนาแบรนด์และสื่อสารความแตกต่างของชุมชนต่างๆ ในรูปแบบการเล่าเรื่อง (Storytelling) ส่งเสริมการขาย แพ็กเกจการท่องเที่ยวเพื่อกระตุ้นการท่องเที่ยวนอกฤดูกาล ส่งเสริมการตลาดแบบมีเป้าหมาย เฉพาะกลุ่ม เช่น กลุ่มผู้สูงอายุ กลุ่มนักเรียนนักศึกษา กลุ่มผู้ปฏิบัติธรรม กลุ่มสุขภาพสตรี เป็นต้น

๒) พัฒนาและส่งเสริมการท่องเที่ยวอารยธรรมอีสานใต้ในพื้นที่จังหวัดนครราชสีมา บุรีรัมย์ สุรินทร์ ศรีสะเกษ และอุบลราชธานี โดยบูรณาการจัดการแผนท่องเที่ยวในแต่ละจังหวัดที่ดึงดูดเด่น หรือ อัตลักษณ์ของแต่ละ

ละพื้นที่มาสร้างเส้นทางท่องเที่ยวเชื่อมโยงแหล่งท่องเที่ยวในเขตอารยธรรมอีสานใต้ และ เชื่อมโยงสู่ประเทศลาว กัมพูชา และเวียดนาม เพื่อเพิ่มระยะเวลาพำนักและค่าใช้จ่ายเฉลี่ยต่อหัวของกลุ่ม นักท่องเที่ยวคุณภาพทั้งชาวไทยและต่างประเทศ พัฒนาสินค้าและบริการที่มีจุดเด่นหรืออัตลักษณ์ที่สร้างจากทุน ทางวัฒนธรรม เพื่อให้เกิดความจดจำและสร้างความโดดเด่น ลอกเลียนได้ยาก พัฒนาบุคลากร และผู้ประกอบการการท่องเที่ยวให้เป็นมืออาชีพ รักษามาตรฐานการให้บริการจัดทำแผนที่ท่องเที่ยวให้ท่องเที่ยวได้ตลอดทั้งปี พัฒนาระบบโลจิสติกส์ ขนถ่ายนักท่องเที่ยวอย่างเป็นระบบไปสู่ แหล่งท่องเที่ยว ดูแลความปลอดภัยและสุขลักษณะให้นักท่องเที่ยว

๓) พัฒนาและส่งเสริมการท่องเที่ยววิถีชีวิตลุ่มน้ำโขง ในพื้นที่จังหวัดเลย หนองคาย บึงกาฬ นครพนม มุกดาหาร อุบลราชธานี และสกลนคร และพัฒนาเส้นทางเชื่อมโยงแหล่งท่องเที่ยวกับประเทศเพื่อนบ้าน อาทิ สี่เหลี่ยมวัฒนธรรมล้านช้าง เลย – อุดรธานี - หนองบัวลำภู - หนองคาย - สปป.ลาว โดยพัฒนาแหล่งท่องเที่ยว สินค้าและบริการ ให้สอดคล้องกับกระแสความนิยมการท่องเที่ยวเชิงวัฒนธรรมของสองฝั่งโขง พัฒนากิจกรรมการท่องเที่ยวให้มีความหลากหลาย อาทิ การท่องเที่ยว/พักผ่อนชมทัศนียภาพและวิถี ชีวิตลุ่มแม่น้ำโขง (Leisure/Lifestyle) การท่องเที่ยวด้วยจักรยานและการเดินทางแบบคาราวาน (Cycling/Caravan Tours) การท่องเที่ยวเชิงมหกรรม (Festivals/Events) เป็นต้น พัฒนาดนเชื่อมโยงระหว่าง แหล่งท่องเที่ยว พัฒนาท่าเรือให้ได้มาตรฐานความปลอดภัย ส่งเสริมการบริหารจัดการที่เกิดจากชุมชนเพื่อสร้าง งานและรายได้ เน้นพัฒนาผู้ประกอบการด้านการจัดการและทักษะทางภาษาเพื่อรองรับนักท่องเที่ยวต่างชาติที่ เพิ่มขึ้น

๔) พัฒนาและส่งเสริมการท่องเที่ยวยุคก่อนประวัติศาสตร์ ในจังหวัดขอนแก่น กาฬสินธุ์ อุดรธานี หนองบัวลำภูและชัยภูมิโดยพัฒนาแหล่งท่องเที่ยวและพิพิธภัณฑ์ให้เป็นแหล่งเรียนรู้เชิงสร้างสรรค์ และมีชีวิต ออกแบบการจัดแสดง จัดนิทรรศการ มัลติมีเดีย หรือกิจกรรมต่าง ๆ ให้ผู้ชมมีส่วนร่วม มีความสนุกสนานเฝอ (play and learn) ทั้งภาษาไทยและต่างประเทศเพื่อขยายฐานนักท่องเที่ยวที่สนใจศึกษาวิวัฒนาการของภาคอีสานตั้งแต่ยุคก่อนประวัติศาสตร์จนถึงปัจจุบัน ปลูกฝังให้เด็กเข้าพิพิธภัณฑ์ผ่านกิจกรรมทัศนศึกษาของโรงเรียน และนันทนาการของครอบครัว พัฒนาสินค้า/บริการ/ของที่ระลึก ปรับปรุงสิ่งอำนวยความสะดวกในแหล่งท่องเที่ยวให้ได้มาตรฐาน โฆษณาประชาสัมพันธ์อย่างต่อเนื่อง พัฒนาระบบขนส่ง สาธารณะเข้าสู่แหล่งท่องเที่ยว เพื่อให้เข้าถึงได้ง่ายและกลับมาได้บ่อยครั้ง

๕) พัฒนาและส่งเสริมการท่องเที่ยวเชิงกีฬาในพื้นที่จังหวัดบุรีรัมย์ ศรีสะเกษ นครราชสีมา โดยส่งเสริมและสนับสนุนอุตสาหกรรมกีฬาให้ครอบคลุมทุกมิติ เพื่อสร้างมูลค่าเพิ่มทั้งจาก การกีฬาและธุรกิจที่เกี่ยวข้อง อาทิ ธุรกิจการแข่งขันต่างๆ การผลิตอุปกรณ์/ชุดกีฬา/ของที่ระลึก สนามแข่งขัน อาหารเสริมและเครื่องดื่ม โรงแรม ร้านอาหาร การเดินทางและขนส่ง ประกันภัย สถาบันพัฒนากีฬาอาชีพทุกระดับ เป็นต้น ส่งเสริมการศึกษาในด้านเวชศาสตร์การกีฬา วิทยาศาสตร์การกีฬา และการบริหารจัดการ ธุรกิจกีฬา เพื่อผลิตบุคลากรรองรับการขยายตัวของอุตสาหกรรมกีฬา สนับสนุนการจัดมหกรรมกีฬานานาชาติ รวมทั้งส่งเสริมกิจกรรมทางการตลาดและการประชาสัมพันธ์เพื่อสร้างการรับรู้ให้กับนักท่องเที่ยว

๖) พัฒนาและส่งเสริมการท่องเที่ยวธรรมชาติในจังหวัดชัยภูมิ เลย นครราชสีมา อุบลราชธานี โดยส่งเสริมการท่องเที่ยวที่คำนึงถึงขีดความสามารถในการรองรับของระบบนิเวศเพื่อให้เกิดความ สมดุลและยั่งยืน มุ่งเน้นนักท่องเที่ยวคุณภาพเพื่อให้สอดคล้องกับกิจกรรมการท่องเที่ยวที่มุ่งเน้นให้เกิดความคุ้มค่าต่อประสบการณ์ มากกว่าการท่องเที่ยวที่คุ้มค่าเงิน สนับสนุนให้คนไทยเดินทางมาท่องเที่ยวในพื้นที่มากขึ้น เพื่อลดการพึ่งพิงตลาดต่างประเทศ รวมทั้งให้ความรู้แก่นักท่องเที่ยวในการอนุรักษ์ทรัพยากรธรรมชาติและ การจัดการขยะอย่างถูกวิธี

๗) พัฒนาแหล่งท่องเที่ยวและสิ่งอำนวยความสะดวกให้ได้มาตรฐาน ประชาสัมพันธ์การ ท่องเที่ยว และพัฒนาเส้นทางท่องเที่ยวที่เชื่อมโยงในลักษณะเครือข่ายเพื่อกระจายนักท่องเที่ยวจากเมือง หลักไปสู่ชุมชนและท้องถิ่น เชื่อมโยงกิจกรรมการท่องเที่ยวระหว่างภาคเอกชน กับชุมชนและท้องถิ่น ทั้งใน ประเทศและกับประเทศเพื่อนบ้าน ที่สอดคล้องกับความต้องการของนักท่องเที่ยว รวมทั้งพัฒนาทักษะฝีมือ บุคลากรในภาคบริการและ

การท่องเที่ยว จัดฝึกอบรมมัคคุเทศก์ด้านภาษาต่างประเทศ นอกจากนั้นพัฒนาสินค้า OTOP สินค้าวิสาหกิจชุมชน ของที่ระลึก ร้านอาหาร ที่พักให้มีคุณภาพดี ส่งเสริมการท่องเที่ยวเฉพาะกลุ่มตาม ความสนใจของนักท่องเที่ยว รวมถึงระบบการจัดการสิ่งแวดล้อมในแหล่งท่องเที่ยว

**ยุทธศาสตร์ที่ ๕ ใช้โอกาสจากการพัฒนาโครงข่ายคมนาคมขนส่งที่เชื่อมโยงพื้นที่ เศรษฐกิจหลักภาคกลางและพื้นที่ระเบียงเศรษฐกิจภาคตะวันออก(EEC) เพื่อพัฒนาเมือง และพื้นที่เศรษฐกิจใหม่ๆ ของภาค**  
**แนวทางการพัฒนา**

๑) เร่งพัฒนาโครงสร้างพื้นฐานขนาดใหญ่ที่เชื่อมโยงภาคกับพื้นที่เศรษฐกิจหลักภาคกลางและพื้นที่ระเบียงเศรษฐกิจภาคตะวันออก (EEC) ให้แล้วเสร็จตามแผน อาทิ แผนการพัฒนารถไฟความเร็วสูง การพัฒนาโครงข่ายรถไฟทางคู่ และโครงการทางหลวงพิเศษระหว่างเมืองตามยุทธศาสตร์แผนพัฒนาโครงสร้างพื้นฐานด้านคมนาคมขนส่งของไทย พ.ศ.๒๕๕๘ - ๒๕๖๕ (ภาคตะวันออกเฉียงเหนือ)

๒) เร่งพัฒนาโครงข่ายระบบการคมนาคมขนส่งภายในภาคให้เป็นระบบที่สมบูรณ์ อาทิ การพัฒนารถไฟสายใหม่ (บ้านไผ่-นครพนม) โครงการพัฒนาท่าอากาศยานภายในภาค ๖ แห่ง (อุดรธานี อุบลราชธานี บุรีรัมย์ ร้อยเอ็ด นครราชสีมา และขอนแก่น) และขยายถนน ๔ ช่องจราจรเพื่อเพิ่มประสิทธิภาพ ทางหลวง

๓) พัฒนาเมืองสำคัญ ขอนแก่น นครราชสีมา ให้เป็นเมืองศูนย์กลางการค้า การลงทุน การบริการสุขภาพและศูนย์กลางการศึกษา โดยพัฒนาและปรับปรุงโครงสร้างพื้นฐานเชื่อมโยงกับระบบโครงสร้างพื้นฐานหลักที่เชื่อมโยงระหว่างภาค เร่งรัดพัฒนาระบบขนส่งรางเบาเมืองขอนแก่น พร้อมทั้ง ส่งเสริมระบบขนส่งสาธารณะในเมืองให้เชื่อมโยงระหว่างเมืองและระบบขนส่งอื่น

๔) พัฒนาพื้นที่รอบสถานีขนส่งระบบรางในเมืองที่มีศักยภาพที่สำคัญ อาทิ เมืองขอนแก่น และบริเวณเมืองชายแดนที่มีศักยภาพ รวมทั้งบริเวณใกล้พื้นที่เขตเศรษฐกิจพิเศษชายแดน อาทิ เมืองนครพนม เมืองหนองคาย เมืองมุกดาหาร โดยสนับสนุนให้มีการจัดทำโครงการนำร่องที่ใช้แนวทาง การจัดรูปที่ดินการวางผังเมืองควบคู่กับการพัฒนาเมืองแบบประหยัดพลังงาน

**ยุทธศาสตร์ที่ ๖ พัฒนาความร่วมมือและใช้ประโยชน์จากข้อตกลงกับประเทศ เพื่อนบ้านในการสร้างความเข้มแข็งทางเศรษฐกิจตามแนวชายแดนและแนวระเบียงเศรษฐกิจ**  
**แนวทางการพัฒนา**

๑) พัฒนาด่านชายแดน โดยพัฒนาโครงสร้างพื้นฐานบริเวณด่านศุลกากรให้เพียงพอ สนับสนุนการจัดการด่านพรมแดนแบบเบ็ดเสร็จ CIQ (Customs/Immigration/Quarantine) ให้ได้มาตรฐานสากลเร่งเชื่อมต่อบริเวณด่านพรมแดนภายในและระหว่างหน่วยงานเพื่อสามารถให้บริการ ณ จุดเดียว (National Single Window) เพิ่มอัตรากำลังเจ้าหน้าที่ให้เพียงพอ พัฒนาสิ่งอำนวยความสะดวกบริเวณจุดผ่อนปรนการค้าชายแดนที่มีศักยภาพ

๒) พัฒนาโครงสร้างพื้นฐานเชื่อมโยงชายแดน โดยเร่งก่อสร้างสะพานมิตรภาพไทย - ลาว แห่งที่ ๕ (บึงกาฬ-ปากซัน) เพื่อเชื่อมโยงโครงข่ายเส้นทางคมนาคมระหว่างไทย ลาว เวียดนาม และจีน ให้มีความสะดวกประหยัดเวลาและค่าใช้จ่ายในการเดินทาง

๓) พัฒนาพื้นที่เขตพัฒนาเศรษฐกิจพิเศษชายแดน โดยพัฒนามุกดาหารเป็นพื้นที่ นำร่องเพื่อเสริมสร้างศักยภาพในการลงทุนและสร้างความร่วมมือกับประเทศเพื่อนบ้านในการพัฒนาเศรษฐกิจ ชายแดน พร้อมทั้ง เร่งรัดการดำเนินงานโครงการและมาตรการสำคัญในเขตเศรษฐกิจพิเศษ นครพนม หนองคาย ให้มีความพร้อมด้านโครงสร้างพื้นฐาน และบริการ CIQ ที่ได้มาตรฐานสากล

### ๑.๓.๒ แผนพัฒนาจังหวัดอุดรธานี ประจำปี พ.ศ.๒๕๖๑ - ๒๕๖๕ (ฉบับทบทวน ๒๕๖๓)

**วิสัยทัศน์:** เมืองน่าอยู่ ศูนย์กลางการค้าการลงทุนอนุภูมิภาคลุ่มน้ำโขง

**พันธกิจ :**

- ๑) พัฒนาสิ่งอำนวยความสะดวกปัจจัยพื้นฐาน การคมนาคมขนส่ง และการยกระดับ มาตรฐานสถานประกอบการและแรงงานเพื่อเพิ่มขีดความสามารถในการแข่งขัน การค้า การลงทุน ในอนุภูมิภาคลุ่มน้ำโขง
- ๒) พัฒนาการผลิตสินค้าเกษตรที่สำคัญและยกระดับมาตรฐานการทำการเกษตรปลอดภัย และเกษตรอินทรีย์
- ๓) ยกระดับคุณภาพชีวิตของประชาชนทั้งทางด้านร่างกาย จิตใจ และเสริมสร้างขีดความสามารถในการพัฒนาทุนมนุษย์และการลดความเหลื่อมล้ำโดยใช้หลักปรัชญา เศรษฐกิจพอเพียง
- ๔) ยกระดับอุตสาหกรรมไมซ์และการท่องเที่ยว โดยใช้อัตลักษณ์และศักยภาพด้านที่ตั้ง เพื่อสร้างความเป็นเมืองศูนย์กลางไมซ์และการท่องเที่ยวของอนุภูมิภาคลุ่มน้ำโขง
- ๕) อนุรักษ์และฟื้นฟูทรัพยากรธรรมชาติและสิ่งแวดล้อม การบริหารจัดการน้ำ การจัดการขยะ/น้ำเสีย เพื่อการใช้ประโยชน์อย่างยั่งยืน
- ๖) เสริมสร้างสังคมที่มั่นคง ความปลอดภัย ในชีวิตทรัพย์สินของประชาชน
- ๗) เพิ่มประสิทธิภาพการบริหารจัดการจังหวัดให้มีเอกภาพด้วยการบูรณาการการทำงาน กันทุกภาคส่วน ตามค่านิยม UDON TEAM

**เป้าหมายรวม :** จังหวัดอุดรธานี มีวิสัยทัศน์ของการพัฒนาที่จะเป็น “เมืองน่าอยู่ ศูนย์กลางการค้า การลงทุน อนุภูมิภาคลุ่มน้ำโขง” โดยจะมีความน่าอยู่และความเป็นศูนย์กลางทั้งในด้าน

๑. การสร้างการพัฒนาอย่างทั่วถึง สำหรับประชาชนทุกภาคส่วน โดยไม่ทิ้งผู้ที่ด้อยโอกาสไว้เบื้องหลัง
๒. การสร้างความเติบโตทางเศรษฐกิจ และการมีความเข้มแข็งและมีความสามารถในการแข่งขัน ในทุกสาขาเศรษฐกิจที่มีความสำคัญ
๓. การสร้างความเติบโตทางเศรษฐกิจและการพัฒนา ที่เป็นมิตรต่อสิ่งแวดล้อมและการพัฒนาที่ยั่งยืน
๔. การเพิ่มประสิทธิภาพการดำเนินงานของภาครัฐ ในการดูแลรักษาชีวิต ทรัพย์สิน และประโยชน์สุขของประชาชน
๕. การสร้างเมืองและชุมชนที่มีสุขภาวะ ทั้งกาย ทางจิต ทางสังคม และทางปัญญา

#### ตัวชี้วัดความสำเร็จตามเป้าหมายการพัฒนาจังหวัด

จากวิสัยทัศน์การพัฒนาจังหวัดอุดรธานี ที่มุ่งเน้นการเป็น “เมืองน่าอยู่ ศูนย์กลางการค้าการลงทุนอนุภูมิภาคลุ่มน้ำโขง” และการวิเคราะห์ข้อมูลสถานการณ์การพัฒนาในด้านต่าง ๆ ทั้ง ๕ ด้าน จังหวัดอุดรธานี จึงกำหนดตัวชี้วัดเป้าหมายการพัฒนาดังนี้

๑. ตัวชี้วัดเป้าหมายการพัฒนา.ด้านการพัฒนาอย่างทั่วถึง.แบ่งเป็น
  - ๑.๑ สัดส่วนความยากจนของครัวเรือนลดลงให้ต่ำกว่าร้อยละ ๘
  - ๑.๒ กิจกรรมทางการเกษตรที่มีความหลากหลายมากขึ้นจากเดิมร้อยละ ๕
  - ๑.๓ อัตราการศึกษาต่อมัธยมปลายและอาชีวศึกษาสูงกว่าร้อยละ ๘๐
  - ๑.๔ จำนวนปีที่ได้รับการศึกษาของประชากรที่มีอายุตั้งแต่ ๑๕ ปีขึ้นไป เพิ่มขึ้นเป็น ๘ ปี
  - ๑.๕ ความเหลื่อมล้ำของรายได้ลดลงจนต่ำกว่าร้อยละ ๔๐
  - ๑.๖ สัดส่วนแรงงานที่มีประกันสังคมเพิ่มขึ้นมากกว่าร้อยละ ๒๒
๒. ตัวชี้วัดเป้าหมายการพัฒนา ด้านการเติบโตทางเศรษฐกิจและขีดความสามารถในการแข่งขัน
  - ๒.๑ อัตราการเติบโตทางเศรษฐกิจมากกว่าร้อยละ ๕ โดยแยกเป็น

- ๒.๑.๑ อัตราการขยายตัวของภาคเกษตรกรรม มากกว่าร้อยละ ๒
- ๒.๑.๒ อัตราการขยายตัวของอุตสาหกรรมและสาขาค้าส่ง/ปลีก มากกว่าร้อยละ ๕
- ๒.๑.๓ อัตราการขยายตัวของรายได้การท่องเที่ยว มากกว่าร้อยละ ๗
- ๒.๑.๔ การจ้างงานของ SMEs เพิ่มขึ้นร้อยละ ๕
- ๒.๑.๕ E-commerce ขยายตัวมากกว่าร้อยละ ๑๐

๒.๒ อัตราหนี้สินเฉลี่ยต่อรายได้เฉลี่ยของครัวเรือน ไม่เกินกว่า ๘ เท่า

๒.๓ อัตราการออมของครัวเรือนสูงกว่าร้อยละ ๕

**๓. ตัวชี้วัดเป้าหมายการพัฒนา ด้านการเติบโตทางเศรษฐกิจโดยคำนึงถึงการอนุรักษ์ธรรมชาติและสิ่งแวดล้อมแบ่งเป็น**

๓.๑ พื้นที่ป่าไม้เพิ่มขึ้นจากเดิมร้อยละ ๑.๕

๓.๒ เพิ่มขีดความสามารถในการจัดการขยะ โดยให้

๓.๒.๑ ขยะที่สามารถใช้ประโยชน์ได้เพิ่มขึ้นเป็นร้อยละ ๕๕ และ

๓.๒.๒ ขยะตกค้างลดลงร้อยละ ๑๐ จากปริมาณเดิม

๓.๓ เพิ่มปริมาณการกักเก็บน้ำขึ้นร้อยละ ๑ ของความต้องการใช้น้ำ

๓.๔ ประสิทธิภาพในการจัดการใช้พลังงานเพิ่มขึ้นร้อยละ ๕

๓.๕ การปล่อยก๊าซเรือนกระจกลดลงเหลือ ๑.๑ ตัน/คน/ปี

**๔. ตัวชี้วัดเป้าหมายการพัฒนา ด้านประสิทธิภาพการดำเนินงานภาครัฐ แบ่งเป็น**

๔.๑ จำนวนคดีที่แจ้งความน้อยกว่า ๖๐ ต่อประชากรแสนราย

๔.๒ ผู้เสียชีวิตจากอุบัติเหตุบนท้องถนนน้อยกว่า ๒๐ ต่อประชากรแสนราย

๔.๓ การเข้าถึงอินเทอร์เน็ตเท่ากับค่าเฉลี่ยของทั้งประเทศ

๔.๔ ร้อยละภาษีที่ท้องถิ่นจัดเก็บต่อรายได้รวม (ไม่รวมเงินอุดหนุน) มากกว่าร้อยละ ๑๑

**๕. ตัวชี้วัดเป้าหมายการพัฒนา ด้านการเติบโตของเมืองสุขภาวะ แบ่งเป็น**

๕.๑ อัตราการป่วย/การตายด้วยโรคเบาหวาน ความดันโลหิตสูงลด

๕.๒ อัตราเด็กแรกเกิดที่มีน้ำหนักต่ำกว่าเกณฑ์ลดลง

๕.๓ พัฒนาการเด็กและระดับสติปัญญา (IQ) เท่ากับเป้าหมาย/ค่าเฉลี่ยของประเทศ

๕.๔ คะแนนสุขภาพจิตเพิ่มขึ้นเป็น ๗๒ คะแนน

๕.๕ คุณภาพชีวิตของผู้สูงอายุดีขึ้นลดอัตราการคลอมีซีพของหญิงอายุ ๑๕-๑๙ ปี

### ประเด็นการพัฒนาของจังหวัด

จากวิสัยทัศน์ของการพัฒนา และการวิเคราะห์แนวทางที่จะบรรลุตัวชี้วัดเป้าหมายการพัฒนาจังหวัดอุดรธานี จึงได้กำหนดประเด็นการพัฒนา แยกออกเป็น ๖ ประเด็นการพัฒนา ๒๔ แผนงาน ๘๔ โครงการหลัก ดังนี้

**ประเด็นการพัฒนาที่ ๑ : การพัฒนาศักยภาพการค้าการลงทุนเพื่อเพิ่มขีดความสามารถในการแข่งขันในอนุภูมิภาคลุ่มน้ำโขง**

**วัตถุประสงค์ :** เพื่อเพิ่มมูลค่าการค้าการลงทุน

**เป้าหมายและตัวชี้วัด :** ๑. อัตราการขยายตัวของอุตสาหกรรมและสาขาค้าส่ง/ปลีก มากกว่าร้อยละ ๕

๒. อัตราการขยายตัวของภาคเกษตรกรรมมากกว่าร้อยละ ๒

๓. การจ้างงานของ SMEs เพิ่มขึ้นร้อยละ ๕

๔. E-commerce ขยายตัวมากกว่าร้อยละ ๑๐

๕. สัดส่วนความยากจนของครัวเรือนลดลงให้ต่ำกว่าร้อยละ ๘
๖. ความเหลื่อมล้ำของรายได้ลดลงจนต่ำกว่าร้อยละ ๔๐
๗. สัดส่วนแรงงานที่มีประกันสังคมเพิ่มขึ้นมากกว่าร้อยละ ๒๒
๘. การเข้าถึงอินเทอร์เน็ตเท่ากับค่าเฉลี่ยของทั้งประเทศ

**แนวทางการพัฒนา :**

๑. ส่งเสริมผู้ประกอบการ โดยเฉพาะ SMEs วิสาหกิจชุมชน และกลุ่มธุรกิจเป้าหมาย โดยเฉพาะผู้ประกอบการด้านอาหาร สิ่งทอ สมุนไพร กีฬา ท่องเที่ยว ดิจิทัล และผู้ประกอบการทางสังคม
๒. ส่งเสริมการตลาด การรับรองมาตรฐาน การใช้/สร้างตราสัญลักษณ์สินค้าอุตสาหกรรม
๓. พัฒนาและคุ้มครองแรงงาน เพื่อเพิ่มประสิทธิภาพการผลิต เพิ่มผลตอบแทน สำหรับแรงงาน และเพิ่มการคุ้มครองแรงงาน
๔. พัฒนาโครงสร้างพื้นฐาน สิ่งอำนวยความสะดวก และการคมนาคมการสื่อสารและระบบดิจิทัล

**ประเด็นการพัฒนาที่ ๒ : การส่งเสริม การพัฒนาเกษตรอุตสาหกรรม ยกระดับมาตรฐานเกษตรปลอดภัย และเกษตรอินทรีย์**

**วัตถุประสงค์:** เพื่อให้เกษตรกรพึ่งพาตนเองได้อย่างเข้มแข็งและยั่งยืน

- เป้าหมายและตัวชี้วัด :**
๑. กิจกรรมทางการเกษตรที่มีความหลากหลายมากขึ้นจากเดิมร้อยละ ๕
  ๒. สัดส่วนความยากจนของครัวเรือนลดลงให้ต่ำกว่าร้อยละ ๘
  ๓. อัตราหนี้สินเฉลี่ยต่อรายได้เฉลี่ยของครัวเรือนไม่เกินกว่า ๘ เท่า
  ๔. อัตราการออมของครัวเรือนสูงกว่าร้อยละ ๕ (ผ่านธนาคารต้นไม้)
  ๕. อัตราการขยายตัวของภาคเกษตรกรรมมากกว่าร้อยละ ๒
  ๖. การจ้างงานของ SMEs เพิ่มขึ้นร้อยละ ๕
  ๗. อัตราการขยายตัวของอุตสาหกรรมและสาขาค้าส่ง/ปลีก มากกว่าร้อยละ ๕
  ๘. อัตราการขยายตัวของภาคเกษตรกรรม มากกว่าร้อยละ ๒
  ๙. E-commerce ขยายตัวมากกว่าร้อยละ ๑๐
  ๑๐. เพิ่มปริมาณการกักเก็บน้ำขึ้น ร้อยละ ๑ ของความต้องการใช้น้ำ

- แนวทางการพัฒนา :**
๑. การส่งเสริมการขับเคลื่อนเกษตรกรรมยั่งยืน
  ๒. เพิ่มประสิทธิภาพ การรับรองมาตรฐาน การวิจัย และการแปรรูปสินค้าเกษตร
  ๓. ส่งเสริมการตลาด เกษตรอุตสาหกรรม เกษตรปลอดภัย และเกษตรอินทรีย์
  ๔. พัฒนาโครงสร้างพื้นฐานทางการเกษตร

**ประเด็นการพัฒนาที่ ๓: การยกระดับคุณภาพชีวิตเพื่อสร้างความเข้มแข็งให้สังคมมีความพร้อมรับมือกับเปลี่ยนแปลง**

**วัตถุประสงค์:** เพื่อให้ประชาชนมีความเข้มแข็งด้านร่างกายและจิตใจ มีขีดความสามารถด้านการแข่งขัน และมีคุณภาพชีวิตที่ดีทันต่อการเปลี่ยนแปลงของสังคม

- เป้าหมายและตัวชี้วัด :**
๑. อัตราการออมของครัวเรือนสูงกว่าร้อยละ ๕
  ๒. คุณภาพชีวิตของผู้สูงอายุดีขึ้น
  ๓. อัตราการศึกษาต่อมัธยมปลายและอาชีวศึกษาสูงกว่าร้อยละ ๘๐
  ๔. จำนวนปีที่ได้รับการศึกษาของประชากรที่มีอายุตั้งแต่ ๑๕ ปีขึ้นไปเพิ่มขึ้นเป็น ๘ ปี



๕. การเข้าถึงอินเทอร์เน็ตเท่ากับค่าเฉลี่ยของทั้งประเทศ
๖. พัฒนาการเด็กและระดับสติปัญญา (IQ) เท่ากับเป้าหมาย/ค่าเฉลี่ยของประเทศ
๗. คะแนนสุขภาพจิตเพิ่มขึ้นเป็น ๗๒ คะแนน
๘. อัตราการคลอดมีชีพของหญิงอายุ ๑๕-๑๙ ปี ลดลง
๙. อัตราการป่วย/การตายด้วยโรคเบาหวาน ความดันโลหิตสูงลดลง
๑๐. อัตราเด็กแรกเกิดที่มีน้ำหนักต่ำกว่าเกณฑ์ลดลง
๑๑. พัฒนาการเด็กและระดับสติปัญญา (IQ) เท่ากับเป้าหมาย/ค่าเฉลี่ยของประเทศ
๑๒. อัตราการคลอดมีชีพของหญิงอายุ ๑๕-๑๙ ปี ลดลง
๑๓. คะแนนสุขภาพจิตเพิ่มขึ้นเป็น ๗๒ คะแนน
๑๔. สัดส่วนความยากจนของครัวเรือนลดลงให้ต่ำกว่าร้อยละ ๘
๑๕. ความเหลื่อมล้ำของรายได้ลดลงจนต่ำกว่าร้อยละ ๔๐
๑๖. อัตราหนี้สินเฉลี่ยต่อรายได้เฉลี่ยของครัวเรือน ไม่เกินกว่า ๘ เท่า
๑๗. สัดส่วนแรงงานที่มีประกันสังคมเพิ่มขึ้นมากกว่าร้อยละ ๒๒

**แนวทางการพัฒนา :** ๑. เตรียมความพร้อมผู้สูงวัย ทั้งในด้านการออม ระบบเศรษฐกิจที่เหมาะสมกับผู้สูงอายุ การดูแลผู้สูงอายุ ในระยะยาว การออกแบบเพื่อการเข้าถึงของทุกคน (Universal Design)

๒. เพิ่มโอกาสและการพัฒนาคุณภาพการศึกษา การสร้างสังคมแห่งการเรียนรู้

โดยเฉพาะทักษะ การเรียนรู้ ทักษะการทำงาน และทักษะชีวิต สำหรับทุกช่วงวัยเพื่อรองรับความเปลี่ยนแปลงในสังคมที่เกิดขึ้นอย่างรวดเร็ว

๓. สร้างเสริมสุขภาพแบบองค์รวม เพื่อลดปัจจัยเสี่ยงของโรคที่สำคัญ เช่น โรคเบาหวาน โรค ความดันและเพิ่มศักยภาพของสุขภาวะทางกาย ทางจิตและทางสังคมของคนอุดรธานี

๔. ลดความเหลื่อมล้ำ และการลดความยากจน ด้วยปรัชญาของเศรษฐกิจพอเพียง

โดยมุ่งเป็นประชากรกลุ่มเฉพาะที่ด้อยโอกาส และ/หรือ มีความยากลำบากในการดำเนินชีวิต

**ประเด็นการพัฒนาที่ ๔ : การยกระดับมาตรฐานอุตสาหกรรมไมซ์และการท่องเที่ยวโดยใช้อัตลักษณ์และศักยภาพด้าน ที่ตั้ง**

**วัตถุประสงค์ :** เพื่อเพิ่มปริมาณและมูลค่าด้านการท่องเที่ยวและอุตสาหกรรมไมซ์บนพื้นฐานของ การบริหารจัดการอย่างเป็นเลิศร่วมกัน

- เป้าหมายและตัวชี้วัด :**
๑. อัตราการขยายตัวของรายได้การท่องเที่ยวมากกว่าร้อยละ ๗
  ๒. การจ้างงานของ SMEs เพิ่มขึ้นร้อยละ ๕
  ๓. ความเหลื่อมล้ำของรายได้ลดลงจนต่ำกว่าร้อยละ ๔๐
  ๔. กิจกรรมทางการเกษตรที่มีความหลากหลายมากขึ้นจากเดิมร้อยละ ๕
  ๕. ความเหลื่อมล้ำของรายได้ลดลงจนต่ำกว่าร้อยละ ๔๐
  ๖. คะแนนสุขภาพจิตเพิ่มขึ้นเป็น ๗๒ คะแนน
  ๗. ประสิทธิภาพในการจัดการใช้พลังงานเพิ่มขึ้นร้อยละ ๕

**แนวทางการพัฒนา :** ๑. ออกแบบพัฒนาและส่งเสริมอัตลักษณ์ และการส่งเสริมการตลาดอุตสาหกรรมไมซ์และการท่องเที่ยว

๒. พัฒนาบุคลากรด้านอุตสาหกรรมไมซ์และการท่องเที่ยว ในทุกระดับเพื่อให้มีความพร้อมในการเป็นศูนย์กลางของอุตสาหกรรมไมซ์และการท่องเที่ยวในกลุ่มน้ำโขง

๓. สร้างและสนับสนุนคลัสเตอร์เชื่อมโยง กลุ่มผู้ผลิตสินค้าและบริการที่เกี่ยวข้องกับอุตสาหกรรมไม้

๔. การพัฒนาโครงสร้างพื้นฐานทางการท่องเที่ยว โดยเฉพาะเส้นทางและระบบขนส่งสาธารณะ การออกแบบพื้นที่สีเขียวในเมือง และแหล่งท่องเที่ยว

**ประเด็นการพัฒนาที่ ๕: การจัดการทรัพยากรธรรมชาติและสิ่งแวดล้อมเพื่อการใช้ประโยชน์อย่างยั่งยืน**

**วัตถุประสงค์: เพื่อรักษาความสมบูรณ์ของทรัพยากรธรรมชาติและสร้างสิ่งแวดล้อมที่ดีให้กับประชาชน**

**เป้าหมายและตัวชี้วัด :**

๑. พื้นที่ป่าไม้เพิ่มขึ้นจากเดิมร้อยละ ๑.๕
๒. อัตราการออมของครัวเรือนสูงกว่าร้อยละ ๕ (ผ่านธนาคารต้นไม้)
๓. กิจกรรมทางการเกษตรที่มีความหลากหลายมากขึ้นจากเดิมร้อยละ ๕
๔. เพิ่มปริมาณการกักเก็บน้ำขึ้น ร้อยละ ๑ ของความต้องการใช้น้ำ
๕. อัตราการกัดเซาะของตลิ่งริมแม่น้ำลดลง
๖. ชยะที่สามารถใช้ประโยชน์ได้เพิ่มขึ้นเป็นร้อยละ ๕๕
๗. ชยะตกค้างลดลงร้อยละ ๑๐ จากปริมาณเดิม
๘. เพิ่มปริมาณการกักเก็บน้ำขึ้น ร้อยละ ๑ ของความต้องการใช้น้ำ
๙. ประสิทธิภาพในการจัดการใช้พลังงานเพิ่มขึ้นร้อยละ ๕
๑๐. การปล่อยก๊าซเรือนกระจกลดลงเหลือ ๑.๑ ตัน/คน/ปี

**แนวทางการพัฒนา :**

๑. ปกป้อง อนุรักษ์ พื้นที่ ทรัพยากรป่าไม้ เพื่อให้ทรัพยากรป่าไม้เพิ่มและสมบูรณ์ขึ้น
๒. อนุรักษ์ พื้นที่ และพัฒนาแหล่งน้ำ ทั้งที่มีอยู่เดิม และ/หรือ พัฒนาเพิ่มขึ้นเพื่อ การใช้อย่างมีประสิทธิภาพและยั่งยืน
๓. ส่งเสริมการจัดการชยะ น้ำเสีย อย่างถูกวิธี/เหมาะสม เพื่อรองรับกับการขยายตัวของเมืองชุมชน และการท่องเที่ยว
๔. อนุรักษ์พลังงาน และพัฒนาพลังงานหมุนเวียน เพื่อความยั่งยืนของสิ่งแวดล้อม และการเพิ่มโอกาสทางเศรษฐกิจ

**ประเด็นการพัฒนาที่ ๖ : การเสริมสร้างความมั่นคง ความปลอดภัยในชีวิตทรัพย์สินของประชาชน**

**วัตถุประสงค์ : เพื่อให้มีความสงบเรียบร้อย และประชาชนมีความปลอดภัยในชีวิตและทรัพย์สิน**

**เป้าหมายและตัวชี้วัด :**

๑. ร้อยละภาษีที่ท้องถิ่นจัดเก็บต่อรายได้รวม (ไม่รวมเงินอุดหนุน) มากกว่าร้อยละ ๑๑
๒. จำนวนคดีที่แจ้งความน้อยกว่า ๖๐ ต่อประชากรแสนราย
๓. คะแนนสุขภาพจิตเพิ่มขึ้นเป็น ๗๒ คะแนน
๔. ผู้เสียชีวิตจากอุบัติเหตุบนท้องถนนน้อยกว่า ๒๐ ต่อประชากรแสนราย

**แนวทางการพัฒนา :**

๑. ส่งเสริมการเรียนรู้วิถีการปกครองในระบอบประชาธิปไตยอันมีพระมหากษัตริย์ ทรงเป็นประมุข เพื่อการสร้าง/สนับสนุนการมีส่วนร่วมของประชาชนในฐานะพลเมือง และการอยู่ร่วมกันอย่าง สันติสุข ภายใต้ความคิดและมุมมองที่แตกต่างกัน

๒. ป้องกันและแก้ไขปัญหายาเสพติดมิให้ส่งผลเสียต่อสุขภาพและความปลอดภัยต่อชีวิตทรัพย์สินและความสงบสุขของประชาชน

๓. รักษาความปลอดภัยในชีวิตและทรัพย์สินของประชาชน

๔. ยกระดับมาตรฐานการบริหารจัดการด้านการป้องกันและบรรเทาสาธารณภัย

โดยเฉพาะอุบัติเหตุทางถนน ภัยแล้ง อุทกภัย วาตภัย และอัคคีภัย

## ๑.๔ ยุทธศาสตร์การพัฒนาขององค์กรปกครองส่วนท้องถิ่นในเขตจังหวัด

ยุทธศาสตร์การพัฒนาขององค์กรปกครองส่วนท้องถิ่นในเขตจังหวัดอุดรธานี (พ.ศ. ๒๕๖๑ – ๒๕๖๕)

### ๑. วิสัยทัศน์ ( Vision )

“บูรณาการการพัฒนาท้องถิ่นอย่างมีคุณภาพ เพื่อส่งเสริมให้จังหวัดอุดรธานีเป็นเมืองน่าอยู่เป็นศูนย์กลางการค้า การลงทุนอนุภูมิภาคลุ่มน้ำโขงอย่างยั่งยืน”

### ๒. พันธกิจ ( Mission )

๑. การจัดทำแผนพัฒนาท้องถิ่นให้สอดคล้องกับแผนพัฒนาจังหวัด
๒. การพัฒนาระบบโครงสร้างพื้นฐาน สาธารณูปโภคและสาธารณูปการ
๓. การพาณิชย์ และส่งเสริมการลงทุน
๔. การส่งเสริมการท่องเที่ยว และกีฬา
๕. การจัดการศึกษา
๖. การสังคมสงเคราะห์และพัฒนาคุณภาพชีวิตเด็ก สตรี คนชราและผู้ด้อยโอกาส
๗. การส่งเสริมการมีส่วนร่วมของราษฎรในการพัฒนาท้องถิ่น
๘. การคุ้มครอง ดูแล และบำรุงรักษาป่าไม้ ที่ดิน ทรัพยากรธรรมชาติและสิ่งแวดล้อม
๙. การส่งเสริมประชาธิปไตย ความเสมอภาคและสิทธิเสรีภาพของประชาชน
๑๐. การส่งเสริมศิลปะ วัฒนธรรม จารีต ประเพณีและภูมิปัญญาท้องถิ่น
๑๑. การส่งเสริมศิลปะ วัฒนธรรม จารีต ประเพณีและภูมิปัญญาท้องถิ่น
๑๒. การกำจัดขยะมูลฝอย สิ่งปฏิกูล และมลพิษต่างๆ
๑๓. การรักษาความสงบเรียบร้อย ส่งเสริมสนับสนุนการป้องกันและรักษาความปลอดภัยในชีวิต และทรัพย์สิน

### ๓. ยุทธศาสตร์การพัฒนา ( Strategy )

๓.๑ ยุทธศาสตร์การพัฒนาที่ ๑ การพัฒนาศักยภาพการค้าการลงทุนเพื่อเพิ่มขีดความสามารถในการแข่งขันในอนุภาคลุ่มน้ำโขง

#### แนวทางการพัฒนา

- ๑.) ส่งเสริมอุตสาหกรรมและพัฒนาแรงงานมุ่งสู่ความเป็นเลิศ
- ๒.) ส่งเสริมการตลาดและแผนธุรกิจให้แก่กลุ่มเป้าหมายอุดรธานี ๔.๐
- ๓.) พัฒนาโครงสร้างพื้นฐานสิ่งอำนวยความสะดวกเพื่อเป็นศูนย์กลางการค้าบริการ
- ๔.) สร้างมูลค่าเพิ่มผลิตภัณฑ์และบริการเพื่อให้แข่งขันได้

๓.๒ ยุทธศาสตร์การพัฒนาที่ ๒ การส่งเสริมการพัฒนาเกษตรอุตสาหกรรม ยกกระดับมาตรฐานการผลิตสินค้าเกษตรปลอดภัยและเกษตรอินทรีย์

#### แนวทางการพัฒนา

- ๑.) ขยายผลองค์ความรู้การทำเกษตรตามหลักปรัชญาเศรษฐกิจพอเพียง
- ๒.) พัฒนาโครงสร้างพื้นฐานการเกษตร
- ๓.) เพิ่มประสิทธิภาพการผลิต การแปรรูปสินค้าเกษตรปลอดภัยและเกษตรอินทรีย์
- ๔.) ส่งเสริมการตลาดสินค้าเกษตร

๓.๓ ยุทธศาสตร์การพัฒนาที่ ๓ การยกระดับคุณภาพชีวิตเพื่อสร้างความเข้มแข็งให้สังคมมีความพร้อมกับการเปลี่ยนแปลงทางเศรษฐกิจ สังคม วัฒนธรรม และเทคโนโลยี

#### แนวทางการพัฒนา

- ๑.) ส่งเสริมการเตรียมความพร้อมสังคมผู้สูงอายุสุขภาพดี
- ๒.) พัฒนาคุณภาพการศึกษาและคุณภาพชีวิตคนอุดรธานีทุกกลุ่มวัย
- ๓.) ลดความเหลื่อมล้ำด้านสังคมคนอุดรธานีด้วยหลักปรัชญาของเศรษฐกิจพอเพียง
- ๔.) พัฒนาระบบบริหารจัดการด้านสังคมคุณภาพชีวิต

**๓.๔ ยุทธศาสตร์การพัฒนาที่ ๔ การยกระดับมาตรฐานอุตสาหกรรมไมซ์ การท่องเที่ยว และอุตสาหกรรมกีฬา โดยใช้อัตลักษณ์และศักยภาพด้านที่ตั้งเพื่อสร้างความเป็นเมืองศูนย์กลางของอนุภาคลุ่มน้ำโขง**

**แนวทางการพัฒนา**

- ๑.) ส่งเสริมการตลาดและการประชาสัมพันธ์จูงใจโดยเน้นศักยภาพที่มีเอกลักษณ์
- ๒.) สนับสนุนการสร้างคลัสเตอร์เชื่อมโยงกลุ่มผู้ผลิตสินค้า
- ๓.) พัฒนาบุคลากรด้านอุตสาหกรรมไมซ์ การท่องเที่ยว และอุตสาหกรรมกีฬา
- ๔.) พัฒนาโครงสร้างพื้นฐานและสิ่งอำนวยความสะดวกด้านการบริหารจัดการอุตสาหกรรมไมซ์ การท่องเที่ยว และอุตสาหกรรมกีฬา

**๓.๕ ยุทธศาสตร์การพัฒนาที่ ๕ การจัดการทรัพยากรธรรมชาติและสิ่งแวดล้อมเพื่อการใช้ประโยชน์อย่างยั่งยืน**

**แนวทางการพัฒนา**

- ๑.) ปกป้อง อนุรักษ์ ปั่นฟู ทรัพยากรธรรมชาติและสิ่งแวดล้อม
- ๒.) พัฒนาแหล่งน้ำและนำไปใช้ประโยชน์อย่างสูงสุด
- ๓.) ส่งเสริมการจัดการสิ่งแวดล้อมและการนำกลับมาใช้ประโยชน์
- ๔.) พัฒนาระบบเครือข่ายด้านการบริหารจัดการทรัพยากรธรรมชาติและสิ่งแวดล้อม

**๓.๖ ยุทธศาสตร์การพัฒนาที่ ๖ การเสริมสร้างความมั่นคง ความปลอดภัยในชีวิตทรัพย์สินของประชาชน**

**แนวทางการพัฒนา**

- ๑.) ส่งเสริมการเรียนรู้วิถีการปกครองในระบบประชาธิปไตยอันมีพระมหากษัตริย์ทรงเป็นพระประมุข
- ๒.) ป้องกันปัญหาและแก้ไขปัญหาอาชญากรรมและจัดระเบียบสังคม
- ๓.) รักษาความปลอดภัยในชีวิตและทรัพย์สินของประชาชน
- ๔.) ยกระดับมาตรฐานการบริหารจัดการด้านป้องกันและบรรเทาสาธารณภัย

**๓.๗ ยุทธศาสตร์การพัฒนาที่ ๗ ด้านบริหารจัดการแบบบูรณาการ**

**แนวทางการพัฒนา**

- ๑.) ส่งเสริมและพัฒนาศักยภาพของท้องถิ่นต่างๆ ด้านตามหลักบริหารบ้านเมืองที่ดี
- ๒.) ส่งเสริมให้ประชาชนเข้ามามีส่วนร่วมในการจัดทำแผนพัฒนาท้องถิ่น
- ๓.) ประสานบูรณาการแผนพัฒนาท้องถิ่นมิให้เกิดความทับซ้อนของพื้นที่ในการดำเนินงาน เพื่อ

ประโยชน์สูงสุดของประชาชน

## ๒. ยุทธศาสตร์ขององค์กรปกครองส่วนท้องถิ่น (องค์การบริหารส่วนตำบลบ้านดุง)

### ๒.๑ วิสัยทัศน์

“อบต.บ้านดุงน่าอยู่ สาธารณูปโภคพร้อม สิ่งแวดล้อมดี คุณภาพชีวิตมั่นคง ส่งเสริมการศึกษา พัฒนาเศรษฐกิจตำบล”

### ๒.๒ ยุทธศาสตร์

๑. ยุทธศาสตร์การพัฒนาด้านโครงสร้างพื้นฐานและสาธารณูปโภค
๒. ยุทธศาสตร์การพัฒนาด้านเศรษฐกิจและอุตสาหกรรมเกษตร
๓. ยุทธศาสตร์การพัฒนาด้านการพัฒนาสังคม การศึกษา ศาสนา ศิลปวัฒนธรรม การท่องเที่ยว และกีฬา
๔. ยุทธศาสตร์การพัฒนาด้านสาธารณสุข ทรัพยากรธรรมชาติและสิ่งแวดล้อม
๕. ยุทธศาสตร์การพัฒนาด้านการเสริมสร้างความมั่นคง ความปลอดภัยในชีวิตและทรัพย์สิน

### ๒.๓ เป้าประสงค์

๑. เพื่อพัฒนาเส้นทางคมนาคมให้ใช้ได้ตลอดปี ให้มีความสะดวกและปลอดภัยยิ่งขึ้น
๒. เพื่อพัฒนาแหล่งน้ำเพื่อการอุปโภค บริโภค น้ำเพื่อการเกษตรให้เพียงพอ และมีคุณภาพ
๓. เพื่อพัฒนาและส่งเสริมการศึกษา กีฬา ศาสนา วัฒนธรรมและภูมิปัญญาท้องถิ่น
๔. เพื่อส่งเสริมและพัฒนาเศรษฐกิจ ตามแนวเศรษฐกิจพอเพียงและเกษตรทฤษฎีใหม่
๕. เพื่อส่งเสริมการพัฒนาสตรี เยาวชน ผู้สูงอายุ ผู้พิการและผู้ป่วยเอดส์
๖. เพื่อคุ้มครองดูแล และบำรุงรักษาทรัพยากรธรรมชาติและสิ่งแวดล้อม
๗. เพื่อป้องกันและบรรเทาสาธารณภัย
๘. เพื่อป้องกันและระงับโรคติดต่อ
๙. เพื่อป้องกันและแก้ไขปัญหาเสพติดภายในตำบล
๑๐. เพื่อพัฒนาการบริหารจัดการองค์กรให้มีประสิทธิภาพ

## ๒.๔ ตัวชี้วัด

ยุทธศาสตร์	ตัวชี้วัด
๑. ยุทธศาสตร์การพัฒนาด้านโครงสร้างพื้นฐานและสาธารณูปโภค	๑. ร้อยละที่เพิ่มขึ้นของระบบสาธารณูปโภคในหมู่บ้าน/ชุมชน ๒. ร้อยละไฟฟ้าสาธารณะภายในตำบลที่เพิ่มขึ้นและทั่วถึง ๓. ร้อยละจำนวนครัวเรือนที่ใช้น้ำประปา ๔. คุณภาพของน้ำประปาหมู่บ้าน ๕. จำนวนระบบประปาที่ได้รับการก่อสร้าง /บำรุงรักษา ๖. เส้นทางคมนาคมและสัญญาณไฟจราจรที่ใช้ได้ตลอดปี ๗. การสำรวจข้อมูลการพื้นที่ภายในตำบลเปลี่ยนแปลงเพิ่มขึ้น
๒. ยุทธศาสตร์การพัฒนาด้านเศรษฐกิจและอุตสาหกรรมการเกษตร	๑. ร้อยละจำนวนประชาชนที่มีรายได้เพิ่มขึ้นจากการประกอบอาชีพหลักและอาชีพเสริม ๒. จำนวนที่เพิ่มขึ้นของประชาชนที่ได้รับการส่งเสริม สนับสนุนพัฒนาอาชีพด้านเกษตรอินทรีย์ ๓. จำนวนครัวเรือนที่ดำเนินตามแนวพระราชดำริ ๔. จำนวนครัวเรือนที่ทำอุตสาหกรรมครัวเรือน ๕. ร้อยละผลิตภัณฑ์การแปรรูปที่เพิ่มขึ้น
๓. ยุทธศาสตร์การพัฒนาด้านการพัฒนาสังคม การศึกษา ศาสนาศิลปวัฒนธรรม การท่องเที่ยวและกีฬา	๑. ร้อยละของเยาวชนในพื้นที่สามารถเติบโตโดยมีคุณภาพชีวิตที่ดีขึ้น ๒. ประชาชนมีความรู้ ความสามารถมากขึ้น ๓. ประชาชนได้รับสวัสดิการคุณภาพชีวิตที่ดีขึ้น ๔. ร้อยละของประชาชนผู้ด้อยโอกาส และผู้ยากไร้ได้รับจัดสรรสวัสดิการ ๕. ร้อยละของเด็กที่อยู่ในวัยเรียนได้รับการศึกษาขั้นพื้นฐานร้อยละ ๙๐ ของจำนวนเด็ก ๖. มีศูนย์พัฒนาเด็กเล็กที่ได้มาตรฐาน และครูผู้ดูแลเด็กมีศักยภาพในการสอน ๗. ร้อยละของประชาชนที่เข้าร่วมกิจกรรมการสืบสานอนุรักษ์ศาสนา ศิลปวัฒนธรรม ประเพณี และภูมิปัญญาท้องถิ่น ๘. จำนวนกิจกรรมที่สืบสานอนุรักษ์ศาสนา ศิลปวัฒนธรรม ประเพณี ๙. จำนวนที่เพิ่มขึ้นของแหล่งท่องเที่ยวที่ได้รับการพัฒนา พื้นฟู ๑๐. จำนวนกิจกรรมที่ส่งเสริมภูมิปัญญาชาวบ้าน ๑๑. สถานที่ให้ความรู้ภูมิปัญญาชาวบ้านที่เพิ่มขึ้นร้อยละจำนวนที่เพิ่มขึ้นของประชาชนที่ได้รับการส่งเสริม เสริมสร้างคุณภาพชีวิตของประชาชนในท้องถิ่นและสุขภาพ ๑๒. ระดับความพึงพอใจต่อการให้บริการประชาชน

<p>๔. ยุทธศาสตร์การพัฒนาด้านสาธารณสุข ทรัพยากรธรรมชาติและสิ่งแวดล้อม</p>	<p>๑. จำนวนชุมชน ที่อยู่อาศัยอย่างถูกสุขลักษณะ ๒. ร้อยละของประชาชนที่เป็นโรคติดต่อที่ลดลง ๓. จำนวนชุมชน ดำเนินการจัดเก็บขยะมูลฝอยไปทำลายอย่างถูก สุขลักษณะ ๔. จำนวนกิจกรรม/โครงการที่รณรงค์การคัดแยกขยะและพลังงาน ทดแทน ๕. จำนวน กิจกรรม/โครงการ ที่ส่งเสริมการอนุรักษ์ ทรัพยากรธรรมชาติให้ประชาชนร่วมกันทำ ๖. จำนวนกิจกรรม/โครงการที่ส่งเสริมการฟื้นฟูสิ่งแวดล้อมใน ท้องถิ่น ๗. ร้อยละครัวเรือนที่ร่วมกันฟื้นฟูสิ่งแวดล้อมในพื้นที่ ๘. จำนวนที่เพิ่มขึ้นของประชาชนที่แสดงออกถึงประชาชนมีร่างกาย ที่แข็งแรง</p>
<p>๕. ยุทธศาสตร์การพัฒนาด้านการ เสริมสร้างความมั่นคง ความปลอดภัยใน ชีวิตและทรัพย์สิน</p>	<p>๑.การลดลงของจำนวนผู้เสพ/ผู้ติดและผู้ค้ายาเสพติด๒.ระดับความ ความพึงพอใจต่อการให้บริการ ๓.ประชาชนระดับความความพึงพอใจต่อการให้บริการประชาชน</p>

## ๒.๕ ค่าเป้าหมาย

- ๑) ด้านการได้รับบริการด้านโครงสร้างพื้นฐานให้มีความสะดวกและรวดเร็ว
  - ค่าเป้าหมาย จำนวน ๔๐ โครงการ
- ๒) ประชาชนมีศักยภาพมีรายได้เพียงพอสามารถพึ่งตนเองได้
  - ค่าเป้าหมาย จำนวน ๒ โครงการ
- ๓) ประชาชนมีความรู้ บำรุงรักษาศิลปวัฒนธรรม การท่องเที่ยวและกีฬา
  - ค่าเป้าหมาย จำนวน ๑๐ โครงการ
- ๔) ประชาชนมีสุขภาพแข็งแรง มีการสนับสนุนด้านสาธารณสุขเพียงพอ และทรัพยากรธรรมชาติและสิ่งแวดล้อมได้รับการฟื้นฟู
  - ค่าเป้าหมาย จำนวน ๕ โครงการ
- ๕) การบริหารจัดการภาครัฐที่ดีและมีส่วนร่วมจากทุกภาคส่วน และส่งเสริมความมั่นคง ความปลอดภัยในชีวิตและทรัพย์สิน
  - ค่าเป้าหมาย จำนวน ๔ โครงการ

## ๒.๖ กลยุทธ์

### ๑. ด้านโครงสร้างพื้นฐานและสาธารณูปโภค

๑. การก่อสร้าง ปรับปรุง บำรุงรักษา ถนนสะพาน ทางเท้า ท่อระบายน้ำ รางระบายน้ำชุดลอกคลอง ลำห้วย และโครงสร้างพื้นฐานที่จำเป็น
๒. การขยายเขตไฟฟ้า ปรับปรุง ซ่อมแซมบำรุงรักษาระบบไฟฟ้าและแสงสว่าง
๓. การจัดการและซ่อมแซมระบบประปา อ่างเก็บน้ำและแหล่งน้ำเพื่ออุปโภคบริโภค
๔. การพัฒนาระบบจราจร

### ๒. ด้านเศรษฐกิจและอุตสาหกรรมเกษตร

๑. การส่งเสริมการประกอบอาชีพและกลุ่มอาชีพให้แก่ประชาชน
๒. ส่งเสริมและสนับสนุนการทำการเกษตรอินทรีย์และการทำเกษตรตามแนวทางปรัชญาเศรษฐกิจพอเพียง
๓. ส่งเสริมภูมิปัญญาชาวบ้านสู่การแปรรูปและเพิ่มผลผลิตทางการเกษตรสู่การจัดจำหน่ายสินค้าในตลาดท้องถิ่น

### ๓. ด้านการพัฒนาสังคม การศึกษา ศาสนา ศิลปวัฒนธรรม การท่องเที่ยวและกีฬา

๑. การพัฒนาชุมชนให้เข้มแข็ง
๒. การพัฒนาคุณภาพชีวิตและสวัสดิการสังคมให้แก่ประชาชน
๓. ส่งเสริมการศึกษาและยกระดับการศึกษาให้มีคุณภาพ
๔. ส่งเสริมการอนุรักษ์ประเพณีท้องถิ่น ศาสนาและศิลปวัฒนธรรมสู่การเป็นแหล่งท่องเที่ยว
๕. ส่งเสริมการพัฒนาแหล่งภูมิปัญญา และการบริการให้เป็นแหล่งท่องเที่ยว
๖. ส่งเสริมด้านการกีฬาและนันทนาการ
๗. ส่งเสริมการเมืองการปกครองและเพิ่มประสิทธิภาพการบริหารจัดการในองค์กร

### ๔. ด้านสาธารณสุข ทรัพยากรธรรมชาติและสิ่งแวดล้อม

๑. ส่งเสริมกิจการงานสาธารณสุขและป้องกันโรคติดต่อ
๒. การบำบัด จัดการขยะมูลฝอยและสิ่งปฏิกูล
๓. การสร้างจิตสำนึกให้ประชาชนหวงแหนทรัพยากรธรรมชาติ
๔. ส่งเสริมให้ประชาชนดูแลและฟื้นฟูสิ่งแวดล้อมในท้องถิ่น
๕. ส่งเสริมให้ประชาชนในชุมชนมีสุขภาพแข็งแรง

### ๕. ด้านการเสริมสร้างความมั่นคง ความปลอดภัยในชีวิตและทรัพย์สิน

๑. ป้องกันแก้ไขปัญหายาเสพติดและจัดระเบียบสังคม
๒. รักษาความปลอดภัยในชีวิตและทรัพย์สินของประชาชน
๓. ป้องกันและบรรเทาสาธารณภัย การแก้ไขปัญหาคูบตีเหตุและภัยธรรมชาติ จุดยืนทาง



## ๒.๗ ความเชื่อมโยงของยุทธศาสตร์ในภาพรวม

ยุทธศาสตร์การพัฒนาขององค์กรปกครองส่วนท้องถิ่นในเขตจังหวัดอุดรธานี ทั้ง ๖ ยุทธศาสตร์ มีความเชื่อมโยงและสอดคล้องกับแผนยุทธศาสตร์ชาติ ๒๐ ปี แผนพัฒนาเศรษฐกิจและสังคมแห่งชาติฉบับที่ ๑๒ แผนพัฒนาภาค แผนพัฒนากลุ่มจังหวัด แผนพัฒนาจังหวัดอุดรธานี ยุทธศาสตร์การพัฒนาองค์การบริหารส่วนตำบลบ้านดุง โดยมีเป้าหมายสำคัญที่นำทิศทางการพัฒนาท้องถิ่นไปสู่ความมั่นคง มั่งคั่ง ยั่งยืน สังคมน่าอยู่ร่วมกันอย่างมีความสุข และครอบคลุมทุกมิติพัฒนา ซึ่งทุกประเด็นต้องการบูรณาการจากทุกภาคส่วนทั้งหน่วยงานภาครัฐ ภาคเอกชน และความต้องการของภาคประชาสังคม ท้องถิ่นและชุมชน อย่างเป็นเอกภาพ เพื่อประโยชน์สูงสุดในการพัฒนาพื้นที่จังหวัดอุดรธานีโครงสร้างเชื่อมโยงยุทธศาสตร์พัฒนาขององค์กรปกครองส่วนท้องถิ่นในเขตจังหวัดอุดรธานี (พ.ศ. ๒๕๖๑ - ๒๕๖๕)

### ยุทธศาสตร์ชาติ ๒๐ ปี

๑. ความมั่นคง
๒. ความสามารถในการแข่งขัน
๓. การพัฒนาและเสริมสร้างศักยภาพ
๔. การสร้างโอกาสความเสมอภาคและเท่าเทียมกันทางสังคม
๕. การสร้างการเติบโตบนคุณภาพชีวิตที่เป็นมิตรกับสิ่งแวดล้อม
๖. การปรับสมดุลและพัฒนาระบบการบริหารจัดการภาครัฐ



### แผนพัฒนาเศรษฐกิจและสังคมแห่งชาติ ฉบับที่ ๑๒

๑. การสร้างและพัฒนาศักยภาพมนุษย์
๒. การสร้างความเป็นธรรมและลดความเหลื่อมล้ำในสังคม
๓. การสร้างความเข้มแข็งทางเศรษฐกิจและแข่งขันได้อย่างยั่งยืน
๔. การเติบโตที่เป็นมิตรกับสิ่งแวดล้อมเพื่อการพัฒนาอย่างยั่งยืน
๕. การเสริมสร้างความมั่นคงแห่งชาติเพื่อการพัฒนาประเทศสู่ความมั่งคั่งและยั่งยืน
๖. การบริหารจัดการในภาครัฐ การป้องกันการทุจริต ประพฤติมิชอบและธรรมาภิบาลในสังคมไทย
๗. การพัฒนาโครงสร้างพื้นฐานและระบบไอทีดิจิทัล
๘. การพัฒนาอุตสาหกรรม เทคโนโลยี วิจัย และนวัตกรรม
๙. การพัฒนาภาคเมือง และพื้นที่เศรษฐกิจ
๑๐. ความร่วมมือระหว่างประเทศเพื่อการพัฒนา



#### ยุทธศาสตร์ภาคตะวันออกเฉียงเหนือ

๑. บริหารจัดการน้ำให้เพียงพอต่อการพัฒนาเศรษฐกิจและคุณภาพชีวิตอย่างยั่งยืน
๒. แก้ปัญหาความยากจนและพัฒนาคุณภาพชีวิตผู้มีรายได้น้อยเพื่อลดความเหลื่อมล้ำทางสังคม
๓. สร้างความเข้มแข็งของฐานเศรษฐกิจภายในควบคู่กับการแก้ปัญหาทรัพยากรธรรมชาติและสิ่งแวดล้อม
๔. พัฒนาการท่องเที่ยวเชิงบูรณาการ
๕. ใช้โอกาสจากการพัฒนาโครงข่ายคมนาคมขนส่งที่เชื่อมโยงพื้นที่ เศรษฐกิจหลักภาคกลางและพื้นที่ระเบียงเศรษฐกิจภาคตะวันออก (EEC) เพื่อพัฒนาเมือง และพื้นที่เศรษฐกิจใหม่ ๆ ของภาค
๖. พัฒนาร่วมมือและใช้ประโยชน์จากข้อตกลงกับประเทศเพื่อนบ้านในการสร้างความเข้มแข็งทางเศรษฐกิจตามแนวชายแดนและแนวระเบียบเศรษฐกิจ



#### ยุทธศาสตร์การพัฒนาจังหวัดอุดรธานี

๑. การพัฒนาศักยภาพการค้าการลงทุนเพื่อเพิ่มขีดความสามารถในการแข่งขันใน อนุภูมิภาคกลุ่มน้ำโขง
๒. การส่งเสริมการพัฒนาเกษตรอุตสาหกรรม ยกระดับมาตรฐานการผลิตสินค้า เกษตรปลอดภัยและเกษตรอินทรีย์
๓. การยกระดับคุณภาพชีวิตเพื่อสร้างความเข้มแข็งให้สังคม มีความพร้อมรับการเปลี่ยนแปลงทางเศรษฐกิจ สังคม และวัฒนธรรม
๔. การยกระดับมาตรฐานอุตสาหกรรมไมซ์และการท่องเที่ยว โดยใช้อัตลักษณ์และ ศักยภาพด้านที่ตั้งเพื่อสร้างความเป็นเมืองศูนย์กลางไมซ์ของอนุภูมิภาคกลุ่มน้ำโขง (GMS MICE & Tourism City)
๕. การจัดการทรัพยากรธรรมชาติและสิ่งแวดล้อมเพื่อการใช้ประโยชน์อย่างยั่งยืน
๖. การเสริมสร้างความมั่นคง ความปลอดภัยในชีวิตทรัพย์สินของประชาชน



ยุทธศาสตร์การพัฒนางค์กรปกครองส่วนท้องถิ่นในเขตจังหวัดอุดรธานี(พ.ศ. ๒๕๖๑ – ๒๕๖๕ )

๑. การพัฒนาศักยภาพการดำเนินการลงทุนเพื่อเพิ่มขีดความสามารถในการแข่งขันในอนุภาคลุ่มน้ำโขง
๒. การส่งเสริมการพัฒนาเกษตรอุตสาหกรรม ยกกระดับมาตรฐานการผลิตสินค้าเกษตรปลอดภัยและเกษตรอินทรีย์
๓. การยกระดับคุณภาพชีวิตเพื่อสร้างความเข้มแข็งให้สังคมมีความพร้อมกับการเปลี่ยนแปลงทางเศรษฐกิจ สังคม และวัฒนธรรม
๔. การยกระดับมาตรฐานอุตสาหกรรมไมซ์ การท่องเที่ยว และอุตสาหกรรมกีฬา โดยใช้อัตลักษณ์และศักยภาพด้านที่ตั้งเพื่อสร้างความเป็นเมืองศูนย์กลางไมซ์ของอนุภาคลุ่มน้ำโขง
๕. การจัดการทรัพยากรธรรมชาติและสิ่งแวดล้อมเพื่อการใช้ ประโยชน์อย่างยั่งยืน
๖. การเสริมสร้างความมั่นคง ความปลอดภัยในชีวิตทรัพย์สินของประชาชน
๗. ด้านบริหารจัดการแบบบูรณาการ



องค์การบริหารส่วนตำบลบ้านดุง

๑. ยุทธศาสตร์การพัฒนาด้านโครงสร้างพื้นฐานและสาธารณูปโภค
๒. ยุทธศาสตร์การพัฒนาด้านเศรษฐกิจและอุตสาหกรรมเกษตร
๓. ยุทธศาสตร์การพัฒนาด้านการพัฒนาสังคม การศึกษา ศาสนาศิลปวัฒนธรรม การท่องเที่ยวและกีฬา
๔. ยุทธศาสตร์การพัฒนาด้านสาธารณสุข ทรัพยากรธรรมชาติและสิ่งแวดล้อม
๕. ยุทธศาสตร์การพัฒนาด้านการเสริมสร้างความมั่นคง ความปลอดภัยในชีวิตและทรัพย์สิน

## ๓. การวิเคราะห์เพื่อพัฒนาท้องถิ่น

## ๓.๑ การวิเคราะห์กรอบการจัดทำยุทธศาสตร์ขององค์กรปกครองส่วนท้องถิ่น (SWOT)

จุดแข็ง (Strength)	จุดอ่อน (Weakness)
<p><b>๑. ด้านการบริหาร</b></p> <p>๑.๑ มีโครงสร้างการแบ่งส่วนราชการชัดเจน ครอบคลุมอำนาจหน้าที่ตามภารกิจ</p> <p>๑.๒ มีการแบ่งงาน/มอบหมายงานอย่างชัดเจน</p> <p>๑.๓ ผู้บริหารท้องถิ่นสามารถกำหนดนโยบายได้ ภายใต้อำนาจของกฎหมาย</p> <p>๑.๔ มีการมอบอำนาจการบริหารงานตามลำดับชั้น</p> <p>๑.๕ มีการกำกับดูแลจากส่วนกลาง และส่วนภูมิภาค</p> <p>๑.๖ มีส่วนราชการหลายส่วนในพื้นที่</p> <p>๑.๗ มีวัสดุอุปกรณ์เครื่องมือเครื่องใช้ในการปฏิบัติงาน อย่างเพียงพอและทันสมัย</p>	<p><b>๑. ด้านการบริหาร</b></p> <p>๑.๑ ภาระเบียดเบียนบังคับต่างๆ มีการปรับปรุงแก้ไข ตลอดเวลาทำให้ศึกษาไม่ทันขาดความชัดเจนในการ ดำเนินงาน</p> <p>๑.๒ พื้นที่รับผิดชอบมากไม่สามารถบริการการพัฒนา ได้ทั่วถึง</p> <p>๑.๓ ปริมาณงานมีมากบุคลากรมีน้อยมีผลทำให้ ผลงานไม่เกิดประสิทธิภาพและประสิทธิผลเท่าที่ควร</p> <p>๑.๔ ประชากรบางส่วนยังขาดการมีส่วนร่วม</p>
<p><b>๒. ด้านระเบียบ/กฎหมาย/อำนาจหน้าที่</b></p> <p>๒.๑ พระราชบัญญัติกำหนดแผนและขั้นตอนการ กระจายอำนาจฯ เอื้อต่อการบริหารงานขององค์กร ปกครองส่วนท้องถิ่น ทำให้ อบต.มีอำนาจในการบริหาร จัดการงานได้ทั่วถึงและรวดเร็ว</p> <p>๒.๒ มีขอบเขต อำนาจหน้าที่รับผิดชอบไม่เต็มพื้นที่</p> <p>๒.๓ รัฐบาลให้การสนับสนุนนโยบายการกระจาย อำนาจให้แก่ท้องถิ่นและมีแนวโน้มที่จะสนับสนุน งบประมาณเพิ่ม</p>	<p><b>๒. ด้านระเบียบ/กฎหมาย/อำนาจหน้าที่</b></p> <p>๒.๑ อำนาจหน้าที่ตามแผนการกระจายอำนาจฯ บาง ภารกิจขาดความชัดเจน</p> <p>๒.๒ การถ่ายโอนภารกิจขาดการกำกับดูแลจาก หน่วยงานจากต้นสังกัด ถ่ายโอนภารกิจแต่ไม่ถ่ายโอน งบประมาณ</p> <p>๒.๓ มีส่วนราชการหลายส่วนในพื้นที่ที่มีอำนาจหน้าที่ ทับซ้อนกัน ทำให้ไม่สามารถแก้ไขปัญหาได้ทันทั่วทั้งที่</p> <p>๒.๔ ระเบียบยังขาดความชัดเจน มักถูก สดง. ทักท้วง อยู่เสมอ</p> <p>๒.๕ การให้ความอิสระองค์การบริหารส่วนตำบล จาก ส่วนกลางยังไม่เต็มที่ ยังต้องอยู่ภายใต้การกำกับควบคุม ดูแลจากส่วนภูมิภาค</p> <p>๒.๖ กฎหมายบางฉบับล้าสมัยและมีช่องโหว่ ไม่เอื้อต่อ การพัฒนา เช่น พระราชบัญญัติภาษีบำรุงท้องที่</p>

<p><b>๓. บุคลากร</b></p> <p>๓.๑ สามารถจัดกรอบอัตรากำลังได้เองตามภารกิจและงบประมาณ</p> <p>๓.๒ บุคลากรส่วนใหญ่มีภูมิลำเนาอยู่ในพื้นที่ ทำให้เข้าใจวัฒนธรรมและปัญหาของท้องถิ่น</p> <p>๓.๓ บุคลากรมีการพัฒนาตนเองโดยฝึกอบรมอย่างต่อเนื่อง</p>	<p><b>๓. บุคลากร</b></p> <p>๓.๑ บุคลากรมีการโอน (ย้าย) บ่อย ทำให้การทำงานไม่ต่อเนื่อง</p> <p>๓.๒ บุคลากรไม่เพียงพอที่จะรองรับภารกิจทั้งที่เป็นอำนาจหน้าที่ที่ต้องทำและภารกิจที่ได้รับการถ่ายโอน</p> <p>๓.๓ บุคลากรขาดความรัก ความสามัคคี การมีส่วนร่วมเป็นน้ำหนึ่งใจเดียวกัน</p> <p>๓.๔ ลักษณะการทำงานมุ่งที่ผลงานของแต่ละส่วนงานมากกว่าการทำงานในภาพรวมของ อบต.</p> <p>๓.๕ บุคลากรบางคนยังขาดการพัฒนาศักยภาพและขาดทักษะประสบการณ์ ไม่เรียนรู้งาน</p> <p>๓.๖ มีระบบอุปถัมภ์และกลุ่มพรรคพวกแบบเครือญาติในชุมชน</p>
<p><b>๔. งบประมาณ</b></p> <p>๔.๑ มีรายได้จากการจัดเก็บภาษีเป็นของตนเอง ทำให้มีอิสระและเกิดความคล่องตัวในการบริหารงบประมาณ</p> <p>๔.๒ ได้รับงบประมาณจากการจัดสรรจากส่วนกลาง</p>	<p><b>๔. งบประมาณ</b></p> <p>๔.๑ การจัดสรรงบประมาณจากส่วนกลางไม่เป็นไปตามเป้าหมายที่กำหนด มีแนวโน้มลดลงทุกปี</p> <p>๔.๒ งบประมาณจำนวนมากใช้ในการพัฒนาด้านโครงสร้างพื้นฐาน ทำให้ด้านอื่น ๆ ขาดการพัฒนา เช่น ด้านเศรษฐกิจ สังคม และคุณภาพชีวิต</p> <p>๔.๓ ขาดการสนับสนุนงบประมาณในโครงการขนาดใหญ่ที่เกินศักยภาพของอบต. ที่จะดำเนินการได้</p>

### ๓.๒ การประเมินสถานการณ์สภาพแวดล้อมภายนอกที่เกี่ยวข้อง

โอกาส (Opportunity)	อุปสรรค (Threat)
<p><b>๑. ด้านการเมืองการปกครอง</b></p> <p>๑.๑ แนวโน้มการกระจายอำนาจ/ข้อเสนอการปฏิรูปโครงสร้าง อำนาจหน้าที่ ทำให้บทบาทการบริหารราชการส่วนท้องถิ่นเพิ่มขึ้น</p> <p>๑.๒ รัฐบาลให้ความสำคัญกับการพัฒนาพื้นที่ (Area - Based) และการบริหารราชการแบบบูรณาการ</p>	<p><b>๑. ด้านการเมืองการปกครอง</b></p> <p>๑.๑ การเปลี่ยนแปลงทางการเมือง และการแทรกแซงทางการเมือง การเมืองขาดเสถียรภาพ ส่งผลต่อการดำเนินนโยบายที่ขาดความต่อเนื่อง</p> <p>๑.๒ ภายในปี ๒๕๕๘ ไม่มีทิศทางที่แน่นอนในการเลือกตั้ง</p> <p>๑.๓ พื้นที่ทับซ้อนระหว่างส่วนภูมิภาคและส่วนท้องถิ่น ซึ่งอาจส่งผลกระทบต่อการบริหารงานได้</p>

<p><b>๒. ด้านเศรษฐกิจ</b></p> <p>๒.๑ การขยายตลาดทางการค้าการลงทุนทั้งภาคเกษตรและอุตสาหกรรมในครัวเรือน</p> <p>๒.๒ การสร้างมูลค่าเพิ่มและความแตกต่างในสินค้า</p> <p>๒.๓ แนวทางการพัฒนาประเทศที่ยึดหลักปรัชญาเศรษฐกิจพอเพียง</p> <p>๒.๔ อัตราค่าแรงขั้นต่ำ ๓๐๐ บาท</p>	<p><b>๒. ด้านเศรษฐกิจ</b></p> <p>๒.๑ ความขัดแย้งทางการเมืองส่งผลให้การพัฒนาไม่ต่อเนื่อง</p> <p>๒.๒ ค่าครองชีพที่สูงขึ้น ความผันผวนของราคาสินค้าอุปโภค/บริโภค เช่น น้ำมัน ข้าวสารอาหารแห้ง ยารักษาโรค แพงสูงขึ้นอย่างต่อเนื่อง</p> <p>๒.๓ ราคาพืชผลการเกษตรไม่คงที่ ขึ้นอยู่กับกลไกราคาของตลาด</p> <p>๒.๔ เกษตรกรยังนิยมใช้สารเคมีในการเพิ่มผลผลิตทางการเกษตร</p> <p>๒.๕ กลุ่มอาชีพขาดความเข้มแข็ง</p> <p>๒.๕ ประชาชนยังมีระบบความคิด หรือการประกอบอาชีพแบบเดิมๆ เช่น การปลูกพืชเชิงเดี่ยว</p> <p>๒.๖ เกิดภัยพิบัติ เช่น อุทกภัยและภัยแล้ง ทำให้เกิดความเสียหายต่อผลผลิตทางด้านเกษตรกรรม</p>
<p><b>๓. ด้านสังคม วัฒนธรรม</b></p> <p>๓.๑ มีสถานศึกษาทุกระดับในพื้นที่ และมีศูนย์การเรียนรู้นอกระบบ ซึ่งมีความพร้อม มีศักยภาพในการจัดการศึกษาอย่างทั่วถึง</p> <p>๓.๒ มีโรงพยาบาลส่งเสริมสุขภาพตั้งอยู่ในพื้นที่และการให้บริการฟรีในเรื่องรับส่งผู้ป่วยฉุกเฉิน หรือตามแพทย์นัด</p> <p>๓.๓ รัฐบาลกำหนดให้การแก้ไขและป้องกันปัญหายาเสพติดเป็นวาระแห่งชาติ</p> <p>๓.๔ การขยายตัวเป็นชุมชนมากขึ้น</p>	<p><b>๓. ด้านสังคม วัฒนธรรม</b></p> <p>๓.๑ ปัญหาการแพร่ระบาดของยาเสพติดในพื้นที่</p> <p>๓.๒ ประชากรแฝงทำให้การจัดสรรงบประมาณจากรัฐบาลไม่สอดคล้องกับจำนวนประชากรที่มีอยู่จริง เบียดบังการใช้ทรัพยากรของท้องถิ่น</p> <p>๓.๓ การตอบรับกระแสบริโภคนิยมและวัฒนธรรมตะวันตกของประชาชน</p> <p>๓.๔ ปัญหายาเสพติด แหล่งอบายมุขเป็นการมอมเมาเยาวชนก่อให้เกิดปัญหาสังคม</p>
<p><b>๔. นโยบายรัฐบาล</b></p> <p>๔.๑ นโยบายการแก้ไขและป้องกันปัญหายาเสพติดเป็นวาระแห่งชาติ</p> <p>๔.๒ ยกระดับคุณภาพชีวิตของประชาชน</p> <p>๔.๓ ยกระดับคุณภาพแรงงาน</p> <p>๔.๔ ปฏิรูปการศึกษาและการเรียนรู้</p>	<p><b>๔. นโยบายรัฐบาล</b></p> <p>๔.๑ นโยบายส่วนใหญ่ของรัฐบาลเป็นนโยบายประชานิยม ขาดความจริงใจในการแก้ไขปัญหาให้กับประชาชน</p> <p>๔.๒ นโยบายบางนโยบายที่ไม่สามารถดำเนินการได้จริง</p>

<p><b>๕. ทรัพยากรธรรมชาติและสิ่งแวดล้อม</b></p> <p>๕.๑ มีแหล่งน้ำธรรมชาติสามารถใช้ประโยชน์ในการเกษตร</p>	<p><b>๕. ทรัพยากรธรรมชาติและสิ่งแวดล้อม</b></p> <p>๕.๑ กฎหมายและข้อกำหนดเรื่องการควบคุมมลพิษปัญหามลพิษทางน้ำและอากาศ</p> <p>๕.๒ ระบบรีไซเคิล</p> <p>๕.๓ ระบบกำจัดขยะ</p> <p>๕.๔ ขาดจิตสำนึกในการรับผิดชอบร่วมกัน ในการอนุรักษ์ทรัพยากรธรรมชาติและสิ่งแวดล้อม</p>
<p><b>๖. เทคโนโลยีสารสนเทศ</b></p> <p>๖.๑ เทคโนโลยีที่ทันสมัยทำให้การปฏิบัติงานและการเชื่อมโยงข้อมูลกับหน่วยงานต่างๆ และให้บริการข้อมูลมีประสิทธิภาพมากขึ้น</p> <p>๖.๒ การสืบค้นข้อมูลจากแหล่งข้อมูลภายนอกสะดวกรวดเร็วขึ้น ทันท่วงทีเหตุการณ์ตลอดเวลา</p>	<p><b>๖. เทคโนโลยีสารสนเทศ</b></p> <p>๖.๑ ขาดบุคลากรที่มีความสามารถทางด้าน ICT</p> <p>๖.๒ ระบบฐานข้อมูลที่มีอยู่ ยังไม่ได้นำมาบริหารจัดการและใช้ประโยชน์อย่างมีประสิทธิภาพ</p>

## ส่วนที่ ๓ การนำแผนพัฒนาท้องถิ่นไปสู่การปฏิบัติ

## ๑. ยุทธศาสตร์การพัฒนาและแผนงาน

ที่	ยุทธศาสตร์	ด้าน	แผนงาน	หน่วยงาน รับผิดชอบหลัก	หน่วยงาน สนับสนุน
๑	การพัฒนาด้านโครงสร้างพื้นฐาน และสาธารณสุขภาค	บริหารชุมชนและสังคม	เคหะและชุมชน	กองช่าง	กองคลัง
		การเศรษฐกิจ	แผนงานอุตสาหกรรมและการโยธา	กองช่าง	กองคลัง
			แผนงานการเกษตร	กองช่าง	กองคลัง
๒	การพัฒนาด้านเศรษฐกิจและ อุตสาหกรรมการเกษตร	บริหารชุมชนและสังคม	แผนงานสร้างความเข้มแข็งชุมชน	สำนักปลัด	กองสวัสดิการ
		บริหารทั่วไป	แผนงานบริหารงานทั่วไป	สำนักปลัด	กองคลัง
		การเศรษฐกิจ	แผนงานการเกษตร	สำนักปลัด	กองคลัง
๓	การพัฒนาด้านการพัฒนา สังคม การศึกษา ศาสนาศิลป วัฒนธรรม การท่องเที่ยวและกีฬา	การดำเนินงานอื่น	แผนงานงบบกลาง	กองสวัสดิการ	กองคลัง
		บริหารชุมชนและสังคม	แผนงานการศึกษา	กองการศึกษา	กองคลัง
			แผนงานสังคมสงเคราะห์	กองสวัสดิการ	กองคลัง
			แผนงานการศาสนาวัฒนธรรมและ นันทนาการ	กองการศึกษา	กองคลัง
๔	การพัฒนาด้านสาธารณสุข ทรัพยากรธรรมชาติและสิ่งแวดล้อม	บริหารชุมชนและสังคม	แผนงานสาธารณสุข	สำนักปลัด	กองคลัง
		การเศรษฐกิจ	แผนงานการเกษตร	สำนักปลัด	กองคลัง
๕	การพัฒนาด้านการเสริมสร้างความ มั่นคง ความปลอดภัยในชีวิตและ ทรัพย์สิน	บริหารทั่วไป	แผนงานการรักษาความสงบภายใน	สำนักปลัด	กองคลัง
รวม	๕ ยุทธศาสตร์	๕ ด้าน	๑๑ แผนงาน	๕ กอง	๒ กอง



บัญชีโครงการแผนพัฒนาท้องถิ่น  
พ.ศ. ๒๕๖๖ - ๒๕๗๐ เพิ่มเติม ฉบับที่ ๑  
องค์การบริหารส่วนตำบลบ้านดุง อำเภอบ้านดุง จังหวัดอุดรธานี

ยุทธศาสตร์	ปี ๒๕๖๖		ปี ๒๕๖๗		ปี ๒๕๖๘		ปี ๒๕๖๙		ปี ๒๕๗๐		รวม ๕ ปี	
	จำนวนโครงการ	งบประมาณ	จำนวนโครงการ	งบประมาณ	จำนวนโครงการ	งบประมาณ	จำนวนโครงการ	งบประมาณ	จำนวนโครงการ	งบประมาณ	จำนวนโครงการ	งบประมาณ
		(บาท)		(บาท)		(บาท)		(บาท)		(บาท)		(บาท)
๑. ยุทธศาสตร์ที่ ๑ ด้านโครงสร้างพื้นฐานและสาธารณูปโภค												
๑.๑ แผนงานอุตสาหกรรมและการโยธา	๘๕	๓๑๕,๓๐๐,๐๐๐.๐๐	๘๕	๓๑๕,๓๐๐,๐๐๐.๐๐	๘๕	๓๑๕,๓๐๐,๐๐๐.๐๐	๘๕	๓๑๕,๓๐๐,๐๐๐.๐๐	๘๕	๓๑๕,๓๐๐,๐๐๐.๐๐	๔๒๕	๑,๕๗๖,๕๐๐,๐๐๐.๐๐
๑.๒ แผนงานเคหะและชุมชน	๒๙	๒๒,๘๐๐,๐๐๐.๐๐	๒๙	๒๒,๘๐๐,๐๐๐.๐๐	๒๙	๒๒,๘๐๐,๐๐๐.๐๐	๒๙	๒๒,๘๐๐,๐๐๐.๐๐	๒๙	๒๒,๘๐๐,๐๐๐.๐๐	๑๔๕	๙๖,๐๐๐,๐๐๐.๐๐
๑.๓ แผนงานเกษตร	๓	๓๘,๕๐๐,๐๐๐.๐๐	๓	๓๘,๕๐๐,๐๐๐.๐๐	๓	๓๘,๕๐๐,๐๐๐.๐๐	๓	๓๘,๕๐๐,๐๐๐.๐๐	๓	๓๘,๕๐๐,๐๐๐.๐๐	๑๕	๑๙๒,๕๐๐,๐๐๐.๐๐
รวม	๑๑๗	๓๗๖,๖๐๐,๐๐๐.๐๐	๑๑๗	๓๗๖,๖๐๐,๐๐๐.๐๐	๑๑๗	๓๗๖,๖๐๐,๐๐๐.๐๐	๑๑๗	๓๗๖,๖๐๐,๐๐๐.๐๐	๑๑๗	๓๗๖,๖๐๐,๐๐๐.๐๐	๕๘๕	๑,๙๖๕,๐๐๐,๐๐๐.๐๐
๒. ยุทธศาสตร์ที่ ๒ ด้านเศรษฐกิจและอุตสาหกรรมเกษตร												
๒.๑ แผนงานสร้างความเข้มแข็งชุมชน	๕	๑,๖๓๐,๐๐๐.๐๐	๕	๑,๖๓๐,๐๐๐.๐๐	๕	๑,๖๓๐,๐๐๐.๐๐	๕	๑,๖๓๐,๐๐๐.๐๐	๕	๑,๖๓๐,๐๐๐.๐๐	๒๕	๘,๑๕๐,๐๐๐.๐๐
๒.๒ แผนงานบริหารงานทั่วไป	๒	๘๐,๐๐๐.๐๐	๒	๘๐,๐๐๐.๐๐	๒	๘๐,๐๐๐.๐๐	๒	๘๐,๐๐๐.๐๐	๒	๘๐,๐๐๐.๐๐	๑๐	๔๐๐,๐๐๐.๐๐
๒.๓ แผนงานการเกษตร	๒	๕๕๐,๐๐๐.๐๐	๒	๕๕๐,๐๐๐.๐๐	๒	๕๕๐,๐๐๐.๐๐	๒	๕๕๐,๐๐๐.๐๐	๒	๕๕๐,๐๐๐.๐๐	๑๐	๒,๗๕๐,๐๐๐.๐๐
รวม	๙	๒,๒๖๐,๐๐๐.๐๐	๙	๒,๒๖๐,๐๐๐.๐๐	๙	๒,๒๖๐,๐๐๐.๐๐	๙	๒,๒๖๐,๐๐๐.๐๐	๙	๒,๒๖๐,๐๐๐.๐๐	๔๕	๑๑,๓๐๐,๐๐๐.๐๐
๓. ยุทธศาสตร์ที่ ๓ ด้านการพัฒนาสังคม การศึกษา ศาสนา ศิลปวัฒนธรรม การท่องเที่ยวและกีฬา												
๓.๑ แผนงานสังคมสงเคราะห์	๑๐	๑,๖๘๐,๐๐๐.๐๐	๑๐	๑,๖๘๐,๐๐๐.๐๐	๑๐	๑,๖๘๐,๐๐๐.๐๐	๑๐	๑,๖๘๐,๐๐๐.๐๐	๑๐	๑,๖๘๐,๐๐๐.๐๐	๕๐	๘,๔๐๐,๐๐๐.๐๐
๓.๒ แผนงานศาสนา วัฒนธรรมและนันทนาการ	๓	๑,๑๐๐,๐๐๐.๐๐	๓	๑,๑๐๐,๐๐๐.๐๐	๓	๑,๑๐๐,๐๐๐.๐๐	๓	๑,๑๐๐,๐๐๐.๐๐	๓	๑,๑๐๐,๐๐๐.๐๐	๑๕	๕,๕๐๐,๐๐๐.๐๐
๓.๓ การศึกษา	๑๐	๔๕๐,๐๐๐.๐๐	๑๐	๔๕๐,๐๐๐.๐๐	๑๐	๔๕๐,๐๐๐.๐๐	๑๐	๔๕๐,๐๐๐.๐๐	๑๐	๔๕๐,๐๐๐.๐๐	๕๐	๒,๒๕๐,๐๐๐.๐๐
๓.๔ แผนงานสร้างความเข้มแข็งชุมชน	๔	๗๐,๐๐๐.๐๐	๔	๗๐,๐๐๐.๐๐	๔	๗๐,๐๐๐.๐๐	๔	๗๐,๐๐๐.๐๐	๔	๗๐,๐๐๐.๐๐	๒๐	๓๕๐,๐๐๐.๐๐
รวม	๒๗	๓,๓๐๐,๐๐๐.๐๐	๒๗	๓,๓๐๐,๐๐๐.๐๐	๒๗	๓,๓๐๐,๐๐๐.๐๐	๒๗	๓,๓๐๐,๐๐๐.๐๐	๒๗	๓,๓๐๐,๐๐๐.๐๐	๑๓๕	๑๖,๕๐๐,๐๐๐.๐๐
๔. ยุทธศาสตร์ที่ ๔ ด้านสาธารณสุข ทรัพยากรธรรมชาติและสิ่งแวดล้อม												
๔.๑ แผนงานสาธารณสุข	๓	๙๐๐,๐๐๐.๐๐	๓	๙๐๐,๐๐๐.๐๐	๓	๙๐๐,๐๐๐.๐๐	๓	๙๐๐,๐๐๐.๐๐	๓	๙๐๐,๐๐๐.๐๐	๑๕	๔,๕๐๐,๐๐๐.๐๐
๔.๒ แผนงานเกษตร	๑	๑๐๐,๐๐๐.๐๐	๑	๑๐๐,๐๐๐.๐๐	๑	๑๐๐,๐๐๐.๐๐	๑	๑๐๐,๐๐๐.๐๐	๑	๑๐๐,๐๐๐.๐๐	๕	๕๐๐,๐๐๐.๐๐
รวม	๔	๑,๐๐๐,๐๐๐.๐๐	๔	๑,๐๐๐,๐๐๐.๐๐	๔	๑,๐๐๐,๐๐๐.๐๐	๔	๑,๐๐๐,๐๐๐.๐๐	๔	๑,๐๐๐,๐๐๐.๐๐	๒๐	๕,๐๐๐,๐๐๐.๐๐
๕. ยุทธศาสตร์ที่ ๕ ด้านการเสริมสร้างความมั่นคง ความปลอดภัยในชีวิตและทรัพย์สิน												
๕.๑ แผนงานการรักษาความสงบภายใน	๖	๑,๙๐๕,๐๐๐.๐๐	๖	๑,๙๐๕,๐๐๐.๐๐	๖	๑,๙๐๕,๐๐๐.๐๐	๖	๑,๙๐๕,๐๐๐.๐๐	๖	๑,๙๐๕,๐๐๐.๐๐	๓๐	๙,๕๒๕,๐๐๐.๐๐
รวม	๖	๑,๙๐๕,๐๐๐.๐๐	๖	๑,๙๐๕,๐๐๐.๐๐	๖	๑,๙๐๕,๐๐๐.๐๐	๖	๑,๙๐๕,๐๐๐.๐๐	๖	๑,๙๐๕,๐๐๐.๐๐	๓๐	๙,๕๒๕,๐๐๐.๐๐
รวมทั้งสิ้น	๑๖๓	๓๘๕,๐๖๕,๐๐๐.๐๐	๑๖๓	๓๘๕,๐๖๕,๐๐๐.๐๐	๑๖๓	๓๘๕,๐๖๕,๐๐๐.๐๐	๑๖๓	๓๘๕,๐๖๕,๐๐๐.๐๐	๑๖๓	๓๘๕,๐๖๕,๐๐๐.๐๐	๘๑๕	๑,๙๐๗,๓๒๕,๐๐๐.๐๐

\_\_\_\_\_

\_\_\_\_\_

\_\_\_\_\_

\_\_\_\_\_

\_\_\_\_\_  
\_\_\_\_\_

บัญชีสรุปโครงการพัฒนา ที่นำมาจากแผนพัฒนาหมู่บ้านและแผนชุมชน  
องค์การบริหารส่วนตำบลบ้านดุง อำเภอบ้านดุง จังหวัดอุดรธานี

โครงการพัฒนาที่นำมาจากแผนพัฒนาหมู่บ้านและแผนพัฒนาชุมชน	ปี ๒๕๖๖		ปี ๒๕๖๗		ปี ๒๕๖๘		ปี ๒๕๖๙		ปี ๒๕๗๐		รวม ๕ ปี	
	จำนวนโครงการ	งบประมาณ (บาท)	จำนวนโครงการ	งบประมาณ (บาท)	จำนวนโครงการ	งบประมาณ (บาท)	จำนวนโครงการ	งบประมาณ (บาท)	จำนวนโครงการ	งบประมาณ (บาท)	จำนวนโครงการ	งบประมาณ (บาท)
	๑. ยุทธศาสตร์ที่ ๑ ด้านโครงสร้างพื้นฐานและสาธารณูปโภค											
๑.๑ แผนงานอุตสาหกรรมและการโยธา	๕๕	๒๐,๑๐๐,๐๐๐.๐๐	๕๕	๒๐,๑๐๐,๐๐๐.๐๐	๕๕	๒๐,๑๐๐,๐๐๐.๐๐	๕๕	๒๐,๑๐๐,๐๐๐.๐๐	๕๕	๒๐,๑๐๐,๐๐๐.๐๐	๒๗๕	๑๐๐,๕๐๐,๐๐๐.๐๐
๑.๒ เคหะและชุมชน	๐	๖,๖๐๐,๐๐๐.๐๐	๐	๖,๖๐๐,๐๐๐.๐๐	๐	๖,๖๐๐,๐๐๐.๐๐	๐	๖,๖๐๐,๐๐๐.๐๐	๐	๖,๖๐๐,๐๐๐.๐๐	๐	๓๓,๐๐๐,๐๐๐.๐๐
๒. ยุทธศาสตร์ที่ ๒ ด้านเศรษฐกิจและอุตสาหกรรมการเกษตร												
๒.๑ แผนงานสร้างความเข้มแข็งชุมชน	๑	๑,๘๐๐,๐๐๐.๐๐	๑	๑,๘๐๐,๐๐๐.๐๐	๑	๑,๘๐๐,๐๐๐.๐๐	๑	๑,๘๐๐,๐๐๐.๐๐	๑	๑,๘๐๐,๐๐๐.๐๐	๕	๙,๐๐๐,๐๐๐.๐๐
๒.๒ แผนงานการเกษตร	๑๕	๖,๗๘๐,๐๐๐.๐๐	๑๕	๖,๗๘๐,๐๐๐.๐๐	๑๕	๖,๗๘๐,๐๐๐.๐๐	๑๕	๖,๗๘๐,๐๐๐.๐๐	๑๕	๖,๗๘๐,๐๐๐.๐๐	๗๕	๓๓,๙๐๐,๐๐๐.๐๐
๓. ยุทธศาสตร์ที่ ๓ ด้านการพัฒนาสังคม การศึกษา ศาสนา ศิลปวัฒนธรรม การท่องเที่ยวและกีฬา												
๓.๑ แผนงานการศาสนาวัฒนธรรมและฯ	๑	๑๘๐,๐๐๐.๐๐	๑	๑๘๐,๐๐๐.๐๐	๑	๑๘๐,๐๐๐.๐๐	๑	๑๘๐,๐๐๐.๐๐	๑	๑๘๐,๐๐๐.๐๐	๕	๙๐๐,๐๐๐.๐๐
๔. ยุทธศาสตร์ที่ ๔ ด้านสาธารณสุข ทรัพยากรธรรมชาติและสิ่งแวดล้อม												
๔.๑ แผนงานสาธารณสุข	๑	๑,๘๐๐,๐๐๐.๐๐	๑	๑,๘๐๐,๐๐๐.๐๐	๑	๑,๘๐๐,๐๐๐.๐๐	๑	๑,๘๐๐,๐๐๐.๐๐	๑	๑,๘๐๐,๐๐๐.๐๐	๕	๙,๐๐๐,๐๐๐.๐๐
รวม	๗๓	๓๐,๖๖๐,๐๐๐.๐๐	๗๓	๓๐,๖๖๐,๐๐๐.๐๐	๗๓	๓๐,๖๖๐,๐๐๐.๐๐	๗๓	๓๐,๖๖๐,๐๐๐.๐๐	๗๓	๓๐,๖๖๐,๐๐๐.๐๐	๓๖๕	๑๕๓,๓๐๐,๐๐๐.๐๐

## ๒. บัญชีโครงการพัฒนาท้องถิ่น

รายละเอียดโครงการพัฒนา  
แผนพัฒนาท้องถิ่นห้าปี พ.ศ. ๒๕๖๖-๒๕๗๐ เพิ่มเติม ฉบับที่ ๑  
สำหรับ องค์การปกครองส่วนท้องถิ่นดำเนินการ  
องค์การบริหารส่วนตำบลบ้านดุง อำเภอบ้านดุง จังหวัดอุดรธานี

ก. ยุทธศาสตร์จังหวัดที่ ๑ การพัฒนาศักยภาพการค้าการลงทุนเพื่อเพิ่มขีดความสามารถในการแข่งขันใน อนุภูมิภาคลุ่มน้ำโขง

ยุทธศาสตร์จังหวัดที่ ๔ การยกระดับมาตรฐานอุตสาหกรรมไม่ซ์และการท่องเที่ยว โดยใช้อัตลักษณ์และ ศักยภาพด้านที่ตั้งเพื่อสร้างความเป็นเมืองศูนย์กลางไม่ซ์ของอนุภูมิภาคลุ่มน้ำโขง (GMS MICE & Tourism City)

ข. ยุทธศาสตร์ท้องถิ่นจังหวัด ที่ ๑ การพัฒนาศักยภาพการค้าการลงทุนเพื่อเพิ่มขีดความสามารถในการแข่งขันในอนุภาคลุ่มน้ำโขง

ยุทธศาสตร์ท้องถิ่นจังหวัด ที่ ๔ การยกระดับมาตรฐานอุตสาหกรรมไม่ซ์ การท่องเที่ยว และอุตสาหกรรมกีฬา โดยใช้อัตลักษณ์และศักยภาพด้านที่ตั้งเพื่อสร้างความเป็นเมืองศูนย์กลางของอนุภาคลุ่มน้ำโขง

## ๑. ยุทธศาสตร์ที่ ๑ ด้านโครงสร้างพื้นฐานและสาธารณูปโภค

## ๑.๑ แผนงานอุตสาหกรรมและการโยธา

ที่	โครงการ	วัตถุประสงค์	เป้าหมาย ผลผลิต ของโครงการ	งบประมาณและที่ผ่านมา					ตัวชี้วัด (KPI)	ผลที่คาดว่าจะ ได้รับ	หน่วยงาน รับผิดชอบ หลัก
				๒๕๖๖ (บาท)	๒๕๖๗ (บาท)	๒๕๖๘ (บาท)	๒๕๖๙ (บาท)	๒๕๗๐ (บาท)			
๑	โครงการก่อสร้างถนนคอนกรีตเสริมเหล็กภายในหมู่บ้าน หมู่ที่ ๑ (ถนนสายโนนกกบก-บอชยะ)	เพื่อให้ความสะดวกในการสัญจรไป-มาของประชาชนในพื้นที่	ก่อสร้างถนนคอนกรีตเสริมเหล็กหมู่ ๑ ขนาดผิวจราจรกว้าง ๔.๐๐-๖.๐๐ เมตร ระยะทาง ๙๐-๒๐๐ เมตร	๓๐๐,๐๐๐.๐๐	๓๐๐,๐๐๐.๐๐	๓๐๐,๐๐๐.๐๐	๓๐๐,๐๐๐.๐๐	๓๐๐,๐๐๐.๐๐	ความยาวถนนไม่น้อยกว่า ๙๐ เมตร	มีเส้นทางคมนาคมที่สะดวกและปลอดภัยมากขึ้น	กองช่าง
๒	โครงการก่อสร้างถนนคอนกรีตเสริมเหล็กภายในหมู่บ้าน หมู่ที่ ๒ (ถนนสายวัดป่าดอนตาล)	เพื่อให้ความสะดวกในการสัญจรไป-มาของประชาชนในพื้นที่	ก่อสร้างถนนคอนกรีตเสริมเหล็กหมู่ ๒ ขนาดผิวจราจรกว้าง ๔.๐๐-๖.๐๐ เมตร ระยะทาง ๘๐-๒๐๐ เมตร	๓๐๐,๐๐๐.๐๐	๓๐๐,๐๐๐.๐๐	๓๐๐,๐๐๐.๐๐	๓๐๐,๐๐๐.๐๐	๓๐๐,๐๐๐.๐๐	ความยาวถนนไม่น้อยกว่า ๙๐ เมตร	มีเส้นทางคมนาคมที่สะดวกและปลอดภัยมากขึ้น	กองช่าง
๓	โครงการก่อสร้างศาลาประชาคม หมู่ที่ ๒	เพื่อใช้เป็นสถานที่ทำกิจกรรมต่างๆ	ก่อสร้างศาลาประชาคม หมู่ที่ ๒ รูปแบบตามประมาณการและ ปร.๔, ปร.๕	๓๐๐,๐๐๐.๐๐	๓๐๐,๐๐๐.๐๐	๓๐๐,๐๐๐.๐๐	๓๐๐,๐๐๐.๐๐	๓๐๐,๐๐๐.๐๐	ศาลาประชาคม ๑ หลัง	ประชาชนมีสถานที่ทำกิจกรรมได้รับความสะดวกสบาย	กองช่าง
๔	โครงการปรับปรุงหรือซ่อมแซมคลองส่งน้ำ หมู่ที่ ๓ (อ่างกักเก็บน้ำบ้านวังพระองค์)	เพื่อให้คลองส่งน้ำสามารถส่งน้ำใช้ในการเกษตรได้อย่างมีประสิทธิภาพ	ปรับปรุงหรือซ่อมแซมคลองส่งน้ำ หมู่ที่ ๓ (อ่างกักเก็บน้ำบ้านวังพระองค์) รูปแบบตามประมาณการและ ปร.๔, ปร.๕	๓๐๐,๐๐๐.๐๐	๓๐๐,๐๐๐.๐๐	๓๐๐,๐๐๐.๐๐	๓๐๐,๐๐๐.๐๐	๓๐๐,๐๐๐.๐๐	พื้นที่ในการปรับปรุง/ซ่อมแซม จำนวน ๑ แห่ง	เกษตรกรมีน้ำเพื่อทำการเกษตรตลอดทั้งปี	กองช่าง
๕	โครงการขยายผิวจราจรถนนคอนกรีตเสริมเหล็กภายในหมู่บ้าน หมู่ที่ ๓	เพื่อก่อสร้างและ ปรับปรุงเส้นทางคมนาคมให้ได้ มาตรฐานและทั่วถึง	ขยายไหล่ทางคอนกรีต เสริมเหล็ก ตามแบบประมาณการ	๒๐๐,๐๐๐.๐๐	๒๐๐,๐๐๐.๐๐	๒๐๐,๐๐๐.๐๐	๒๐๐,๐๐๐.๐๐	๒๐๐,๐๐๐.๐๐	จำนวนถนนที่ได้รับการปรับปรุง/บำรุงรักษา	ประชาชนได้รับความสะดวกรวดเร็วและปลอดภัยในการสัญจร	กองช่าง
๖	โครงการก่อสร้างรางระบายน้ำแบบมีฝาปิดภายในหมู่บ้าน หมู่ที่ ๓	เพื่อให้ประชาชนใช้ พื้นที่ได้รับสะดวก และน้ำไม่ท่วมขัง	ก่อสร้างรางระบายน้ำแบบมีฝาปิด หมู่ที่ ๓ ตามแบบแปลนของ อบต. กำหนด	๓๐๐,๐๐๐.๐๐	๓๐๐,๐๐๐.๐๐	๓๐๐,๐๐๐.๐๐	๓๐๐,๐๐๐.๐๐	๓๐๐,๐๐๐.๐๐	หมู่บ้านที่มีการวางท่อระบายน้ำระยะทางจำนวน ๑ แห่ง	ประชาชนมีความสะดวกและป้องกันน้ำท่วม	กองช่าง

ที่	โครงการ	วัตถุประสงค์	เป้าหมาย ผลผลิต ของโครงการ	งบประมาณและที่ผ่านมา					ตัวชี้วัด (KPI)	ผลที่คาดว่าจะ ได้รับ	หน่วยงาน รับผิดชอบ หลัก
				๒๕๖๖ (บาท)	๒๕๖๗ (บาท)	๒๕๖๘ (บาท)	๒๕๖๙ (บาท)	๒๕๗๐ (บาท)			
๗	โครงการปรับปรุง/ซ่อมแซมหอกระจาย ข่าวหมู่บ้าน หมู่ที่ ๔	เพื่อดำเนินการปรับปรุง/ ซ่อมแซมหอกระจายข่าวหมู่บ้าน ให้มีสภาพที่ใช้งานได้อย่างปกติ	ปรับปรุง/ซ่อมแซมหอ กระจายข่าวหมู่บ้าน หมู่ ๔ รายละเอียดตามแบบแปลน อบต.กำหนด	๓๐๐,๐๐๐.๐๐	๓๐๐,๐๐๐.๐๐	๓๐๐,๐๐๐.๐๐	๓๐๐,๐๐๐.๐๐	๓๐๐,๐๐๐.๐๐	จำนวนหอ กระจายข่าวที่ได้ มาตรฐาน	ประชาชนได้รับทราบข้อมูล ข่าวสารต่างๆจากหอกระจาย ข่าวที่ได้มาตรฐานและครอบคลุม	กองช่าง
๘	โครงการก่อสร้างระบบน้ำประปาหมู่บ้าน แบบบาดาล พร้อมท่อถัง หมู่ที่ ๔	เพื่อใช้เป็นแหล่งน้ำอุปโภค-บริโภค และแก้ไขปัญหาการขาดแคลนน้ำ	ก่อสร้างระบบน้ำประปา หมู่บ้านแบบบาดาล พร้อม ท่อถัง หมู่ที่ ๔ ตามแบบ แปลนกรมทรัพยากรน้ำ	๖๐๐,๐๐๐.๐๐	๖๐๐,๐๐๐.๐๐	๖๐๐,๐๐๐.๐๐	๖๐๐,๐๐๐.๐๐	๖๐๐,๐๐๐.๐๐	ประชาชนในพื้นที่ มีน้ำใช้เพิ่มมากขึ้น	ประชาชนมีน้ำสำหรับ อุปโภค/บริโภคและถูก สุขลักษณะมากขึ้น	กองช่าง
๙	โครงการก่อสร้างถนนคอนกรีตเสริม เหล็กภายในหมู่บ้าน หมู่ที่ ๔ (ซอยบุตดา ศรี)	เพื่อให้ความสะดวก ในการสัญจรไป-มาของประชาชน ใน พื้นที่	ก่อสร้างถนนคอนกรีตเสริม เหล็กหมู่ ๔ ขนาดผิวจราจร กว้าง ๔.๐๐-๖.๐๐ เมตร ระยะทาง ๙๐-๒๐๐ เมตร	๓๐๐,๐๐๐.๐๐	๓๐๐,๐๐๐.๐๐	๓๐๐,๐๐๐.๐๐	๓๐๐,๐๐๐.๐๐	๓๐๐,๐๐๐.๐๐	ความยาวถนน ไม่น้อยกว่า ๙๐ เมตร	มีเส้นทางคมนาคมที่ สะดวกและปลอดภัยมากขึ้น	กองช่าง
๑๐	โครงการก่อสร้างรางระบายน้ำแบบมีฝา ปิดภายในหมู่บ้าน หมู่ที่ ๕	เพื่อให้ประชาชนใช้ พื้นที่ได้รับ สะดวก และน้ำไม่ท่วมขัง	ก่อสร้างรางระบายน้ำแบบมี ฝาปิด หมู่ที่ ๕ ตามแบบ แปลนของ อบต. กำหนด	๓๐๐,๐๐๐.๐๐	๓๐๐,๐๐๐.๐๐	๓๐๐,๐๐๐.๐๐	๓๐๐,๐๐๐.๐๐	๓๐๐,๐๐๐.๐๐	หมู่บ้านที่มีการ วางท่อระบาย น้ำระยะทาง จำนวน ๑ แห่ง	ประชาชนมี ความสะดวก และป้องกันน้ำ ท่วม	กองช่าง
๑๑	โครงการก่อสร้างถนนคอนกรีตเสริม เหล็กภายในหมู่บ้าน หมู่ที่ ๕	เพื่อให้ความสะดวก ในการสัญจรไป-มาของประชาชน ใน พื้นที่	ก่อสร้างถนนคอนกรีตเสริม เหล็กหมู่ ๕ ขนาดผิวจราจร กว้าง ๔-๖ เมตร ระยะทาง ๙๐-๒๐๐เมตร	๓๐๐,๐๐๐.๐๐	๓๐๐,๐๐๐.๐๐	๓๐๐,๐๐๐.๐๐	๓๐๐,๐๐๐.๐๐	๓๐๐,๐๐๐.๐๐	ความยาวถนน ไม่ น้อยกว่า ๙๐ เมตร	มีเส้นทางคมนาคมที่ สะดวกและปลอดภัยมากขึ้น	กองช่าง
๑๒	โครงการก่อสร้างรางระบายน้ำแบบมีฝา ปิดภายในหมู่บ้าน หมู่ที่ ๖	เพื่อให้ประชาชนใช้ พื้นที่ได้รับ สะดวก และน้ำไม่ท่วมขัง	ก่อสร้างรางระบายน้ำแบบมี ฝาปิด หมู่ที่ ๖ ตามแบบ แปลนของ อบต. กำหนด	๓๐๐,๐๐๐.๐๐	๓๐๐,๐๐๐.๐๐	๓๐๐,๐๐๐.๐๐	๓๐๐,๐๐๐.๐๐	๓๐๐,๐๐๐.๐๐	หมู่บ้านที่มีการ วางท่อระบาย น้ำระยะทาง จำนวน ๑ แห่ง	ประชาชนมี ความสะดวก และป้องกันน้ำ ท่วม	กองช่าง
๑๓	โครงการก่อสร้างถนนคอนกรีตเสริม เหล็กภายในหมู่บ้าน หมู่ที่ ๖	เพื่อให้ความสะดวกในการสัญจร ไป-มาของประชาชนในพื้นที่	ก่อสร้างถนนคอนกรีตเสริม เหล็กหมู่ ๖ ขนาดผิวจราจร กว้าง ๔-๖ เมตร ระยะทาง ๘๐-๒๐๐ เมตร	๓๐๐,๐๐๐.๐๐	๓๐๐,๐๐๐.๐๐	๓๐๐,๐๐๐.๐๐	๓๐๐,๐๐๐.๐๐	๓๐๐,๐๐๐.๐๐	ความยาวถนน ไม่ น้อยกว่า ๙๐ เมตร	มีเส้นทางคมนาคมที่ สะดวกและปลอดภัยมากขึ้น	กองช่าง
๑๔	โครงการวางท่อระบายน้ำพร้อมบ่อพัก ถนนไทยสวน หมู่ที่ ๗	เพื่อช่วยให้การระบายน้ำภายใน หมู่บ้านสะดวกขึ้นและแก้ปัญหา น้ำท่วมขัง	วางท่อระบายน้ำพร้อมบ่อพัก หมู่ที่ ๗ ตามแบบแปลนของ อบต. กำหนด	๓๐๐,๐๐๐.๐๐	๓๐๐,๐๐๐.๐๐	๓๐๐,๐๐๐.๐๐	๓๐๐,๐๐๐.๐๐	๓๐๐,๐๐๐.๐๐	ปริมาณงานตาม แบบโครงสร้าง ปร.๔,ปร.๕	สามารถป้องกันการท่วมขัง ของน้ำ	กองช่าง
๑๕	โครงการก่อสร้างรางระบายน้ำแบบมีฝา ปิดภายในหมู่บ้าน หมู่ที่ ๘	เพื่อให้ประชาชนใช้ พื้นที่ได้รับ สะดวก และน้ำไม่ท่วมขัง	ก่อสร้างรางระบายน้ำแบบมี ฝาปิด หมู่ที่ ๘ ตามแบบ แปลนของ อบต. กำหนด	๓๐๐,๐๐๐.๐๐	๓๐๐,๐๐๐.๐๐	๓๐๐,๐๐๐.๐๐	๓๐๐,๐๐๐.๐๐	๓๐๐,๐๐๐.๐๐	หมู่บ้านที่มีการ วางท่อระบาย น้ำระยะทาง จำนวน ๑ แห่ง	ประชาชนมี ความสะดวก และป้องกันน้ำ ท่วม	กองช่าง

ที่	โครงการ	วัตถุประสงค์	เป้าหมาย ผลผลิต ของโครงการ	งบประมาณและที่ผ่านมา					ตัวชี้วัด (KPI)	ผลที่คาดว่าจะได้รับ	หน่วยงาน รับผิดชอบ หลัก
				๒๕๖๖ (บาท)	๒๕๖๗ (บาท)	๒๕๖๘ (บาท)	๒๕๖๙ (บาท)	๒๕๗๐ (บาท)			
๑๖	โครงการก่อสร้างระบบน้ำประปาหมู่บ้าน แบบบาดาล พร้อมห้องถัง ๘	เพื่อใช้เป็นแหล่งน้ำอุปโภค-บริโภค และแก้ไขปัญหาการขาดแคลนน้ำ	ก่อสร้างระบบน้ำประปา หมู่บ้านแบบบาดาล พร้อม ห้องถัง ๘ ตามแบบ แปลนกรมทรัพยากรน้ำ	๖๐๐,๐๐๐.๐๐	๖๐๐,๐๐๐.๐๐	๖๐๐,๐๐๐.๐๐	๖๐๐,๐๐๐.๐๐	๖๐๐,๐๐๐.๐๐	ประชาชนในพื้นที่ มีน้ำใช้เพิ่มมากขึ้น	ประชาชนมีน้ำสำหรับ อุปโภค/บริโภคและถูก สุขลักษณะมากขึ้น	กองช่าง
๑๗	โครงการก่อสร้างถนนคอนกรีตเสริม เหล็กภายในหมู่บ้าน หมู่ที่ ๙ (ถนนสายคุด เหนือ-วัดป่าพรสวรรค์)	เพื่อให้ความสะดวก ในการสัญจรไป-มาของประชาชน ในพื้นที่	ก่อสร้างถนนคอนกรีตเสริม เหล็กหมู่ ๙ ขนาดผิวจราจร กว้าง ๔-๖ เมตร ระยะทาง ๓๐-๒๐๐ เมตร	๓๐๐,๐๐๐.๐๐	๓๐๐,๐๐๐.๐๐	๓๐๐,๐๐๐.๐๐	๓๐๐,๐๐๐.๐๐	๓๐๐,๐๐๐.๐๐	ความยาวถนน ไม่ น้อยกว่า ๙๐ เมตร	มีเส้นทางคมนาคมที่ สะดวกและปลอดภัยมากขึ้น	กองช่าง
๑๘	โครงการก่อสร้างรางระบายน้ำแบบมีฝา ปิดภายในหมู่บ้าน หมู่ที่ ๑๐	เพื่อให้ประชาชนใช้ พื้นที่ได้รับ สะดวก และน้ำไม่ท่วมขัง	ก่อสร้างรางระบายน้ำแบบมี ฝาปิด หมู่ที่ ๑๐ ตามแบบ แปลนของ อบต. กำหนด	๓๐๐,๐๐๐.๐๐	๓๐๐,๐๐๐.๐๐	๓๐๐,๐๐๐.๐๐	๓๐๐,๐๐๐.๐๐	๓๐๐,๐๐๐.๐๐	หมู่บ้านที่มีการ วางท่อระบาย น้ำระยะทาง จำนวน ๑ แห่ง	ประชาชนมี ความสะดวก และป้องกันน้ำ ท่วม	กองช่าง
๑๙	โครงการก่อสร้างรางระบายน้ำแบบมีฝา ปิดภายในหมู่บ้าน หมู่ที่ ๑๑	เพื่อให้ประชาชนใช้ พื้นที่ได้รับ สะดวก และน้ำไม่ท่วมขัง	ก่อสร้างรางระบายน้ำแบบมี ฝาปิด หมู่ที่ ๑๑ ตามแบบ แปลนของ อบต. กำหนด	๓๐๐,๐๐๐.๐๐	๓๐๐,๐๐๐.๐๐	๓๐๐,๐๐๐.๐๐	๓๐๐,๐๐๐.๐๐	๓๐๐,๐๐๐.๐๐	หมู่บ้านที่มีการ วางท่อระบาย น้ำระยะทาง จำนวน ๑ แห่ง	ประชาชนมี ความสะดวก และป้องกันน้ำ ท่วม	กองช่าง
๒๐	โครงการก่อสร้างถนนคอนกรีตเสริม เหล็กภายในหมู่บ้าน หมู่ที่ ๑๑ (ซอยพิเศษ เพ็ญ)	เพื่อให้ความสะดวก ในการสัญจรไป-มาของประชาชน ในพื้นที่	ก่อสร้างถนนคอนกรีตเสริม เหล็กหมู่ ๑๑ ขนาดผิวจราจร กว้าง ๔-๖ เมตร ระยะทาง ๕๐-๒๐๐ เมตร	๓๐๐,๐๐๐.๐๐	๓๐๐,๐๐๐.๐๐	๓๐๐,๐๐๐.๐๐	๓๐๐,๐๐๐.๐๐	๓๐๐,๐๐๐.๐๐	ความยาวถนน ไม่ น้อยกว่า ๙๐ เมตร	มีเส้นทางคมนาคมที่ สะดวกและปลอดภัยมากขึ้น	กองช่าง
๒๑	โครงการก่อสร้างถนนคอนกรีตเสริม เหล็กภายในหมู่บ้าน หมู่ที่ ๑๒ ถนนสาย วังพระองค์-คุดเหนือ	เพื่อให้ความสะดวกในการสัญจร ไป-มาของประชาชนในพื้นที่	ก่อสร้างถนนคอนกรีตเสริม เหล็กหมู่ ๑๒ ขนาดผิวจราจร กว้าง ๔-๖ เมตร ระยะทาง ๘๐-๒๐๐ เมตร	๓๐๐,๐๐๐.๐๐	๓๐๐,๐๐๐.๐๐	๓๐๐,๐๐๐.๐๐	๓๐๐,๐๐๐.๐๐	๓๐๐,๐๐๐.๐๐	ความยาวถนน ไม่ น้อยกว่า ๙๐ เมตร	มีเส้นทางคมนาคมที่ สะดวกและปลอดภัยมากขึ้น	กองช่าง
๒๒	โครงการก่อสร้างถนนคอนกรีตเสริม เหล็กภายในหมู่บ้าน หมู่ที่ ๑๑	เพื่อให้ความสะดวก ในการสัญจรไป-มาของประชาชน ในพื้นที่	ก่อสร้างถนนคอนกรีตเสริม เหล็กหมู่ ๑๑ ขนาดผิวจราจร กว้าง ๔-๖ เมตร ระยะทางไม่ เกิน ๒๐๐ เมตร	๓๐๐,๐๐๐.๐๐	๓๐๐,๐๐๐.๐๐	๓๐๐,๐๐๐.๐๐	๓๐๐,๐๐๐.๐๐	๓๐๐,๐๐๐.๐๐	ความยาวถนน ไม่ น้อยกว่า ๙๐ เมตร	มีเส้นทางคมนาคมที่ สะดวกและปลอดภัยมากขึ้น	กองช่าง
๒๓	โครงการซ่อมแซมถนนลูกรัง หมู่ที่ ๑๓	เพื่อให้ความสะดวกในการสัญจร ไป-มาของประชาชนในพื้นที่	ซ่อมแซมถนนลูกรังระยะทาง ๑๐๐-๑๐๐๐ เมตร	๕๐๐,๐๐๐.๐๐	๕๐๐,๐๐๐.๐๐	๕๐๐,๐๐๐.๐๐	๕๐๐,๐๐๐.๐๐	๕๐๐,๐๐๐.๐๐	ปริมาณงานตาม แบบโครงสร้าง ปร.๔,ปร.๕	เพื่อให้ประชาชนสัญจรได้ สะดวก และการคมนาคมได้ รวดเร็ว	กองช่าง
๒๔	โครงการก่อสร้างรางระบายน้ำแบบมีฝา ปิดภายในหมู่บ้าน หมู่ที่ ๑๔ ถนนสาย หน้าประปาหมู่บ้าน	เพื่อให้ประชาชนใช้ พื้นที่ได้รับ สะดวก และน้ำไม่ท่วมขัง	ก่อสร้างรางระบายน้ำแบบมี ฝาปิด หมู่ที่ ๑๔ ตามแบบ แปลนของ อบต. กำหนด	๓๐๐,๐๐๐.๐๐	๓๐๐,๐๐๐.๐๐	๓๐๐,๐๐๐.๐๐	๓๐๐,๐๐๐.๐๐	๓๐๐,๐๐๐.๐๐	หมู่บ้านที่มีการ วางท่อระบาย น้ำระยะทาง จำนวน ๑ แห่ง	ประชาชนมี ความสะดวก และป้องกันน้ำ ท่วม	กองช่าง

ที่	โครงการ	วัตถุประสงค์	เป้าหมาย ผลผลิต ของโครงการ	งบประมาณและที่ผ่านมา					ตัวชี้วัด (KPI)	ผลที่คาดว่าจะ ได้รับ	หน่วยงาน รับผิดชอบ หลัก
				๒๕๖๖ (บาท)	๒๕๖๗ (บาท)	๒๕๖๘ (บาท)	๒๕๖๙ (บาท)	๒๕๗๐ (บาท)			
๒๕	โครงการก่อสร้างรางระบายน้ำแบบมีฝาปิดภายในหมู่บ้าน หมู่ที่ ๑๔	เพื่อให้ประชาชนใช้ พื้นที่ได้รับ สะดวก และน้ำไม่ท่วมขัง	ก่อสร้างรางระบายน้ำแบบมี ฝาปิด หมู่ที่ ๑๔ ตามแบบ แพลนของ อบต. กำหนด	๓๐๐,๐๐๐.๐๐	๓๐๐,๐๐๐.๐๐	๓๐๐,๐๐๐.๐๐	๓๐๐,๐๐๐.๐๐	๓๐๐,๐๐๐.๐๐	หมู่บ้านที่มีการ วางท่อระบาย น้ำระยะทาง จำนวน ๑ แห่ง	ประชาชนมี ความสะดวก และป้องกันน้ำ ท่วม	กองช่าง
๒๖	โครงการก่อสร้างรางระบายน้ำแบบมีฝาปิดภายในหมู่บ้าน หมู่ที่ ๑๔	เพื่อให้ประชาชนใช้ พื้นที่ได้รับ สะดวก และน้ำไม่ท่วมขัง	ก่อสร้างรางระบายน้ำแบบมี ฝาปิด หมู่ที่ ๑๔ ตามแบบ แพลนของ อบต. กำหนด	๓๐๐,๐๐๐.๐๐	๓๐๐,๐๐๐.๐๐	๓๐๐,๐๐๐.๐๐	๓๐๐,๐๐๐.๐๐	๓๐๐,๐๐๐.๐๐	หมู่บ้านที่มีการ วางท่อระบาย น้ำระยะทาง จำนวน ๑ แห่ง	ประชาชนมี ความสะดวก และป้องกันน้ำ ท่วม	กองช่าง
๒๗	โครงการก่อสร้างระบบน้ำประปาหมู่บ้าน แบบบาดาล พร้อมท่อถัง หมู่ที่ ๑๕	เพื่อใช้เป็นแหล่งน้ำอุปโภค-บริโภค และแก้ไขปัญหามลพิษจากคลอรีน	ก่อสร้างระบบน้ำประปา หมู่บ้านแบบบาดาล พร้อม ท่อถัง หมู่ที่ ๑๕ตามแบบ แพลนกรมทรัพยากรน้ำ	๖๐๐,๐๐๐.๐๐	๖๐๐,๐๐๐.๐๐	๖๐๐,๐๐๐.๐๐	๖๐๐,๐๐๐.๐๐	๖๐๐,๐๐๐.๐๐	ประชาชนในพื้นที่ มีน้ำใช้เพิ่มมากขึ้น	ประชาชนมีน้ำสำหรับ อุปโภค/บริโภคและถูก สุขลักษณะมากขึ้น	กองช่าง
๒๘	โครงการซ่อมสร้างถนนลาดยาง ถนน สายปอพาน-หนองไฮ หมู่ที่ ๑๕	เพื่อซ่อมแซมถนนลาดยางให้ สามารถสัญจรไป-มาได้สะดวก	ซ่อมแซมถนนลาดยาง ถนน สายปอพาน-หนองไฮ ระยะทางตามประมาณการ	๓๐๐,๐๐๐.๐๐	๓๐๐,๐๐๐.๐๐	๓๐๐,๐๐๐.๐๐	๓๐๐,๐๐๐.๐๐	๓๐๐,๐๐๐.๐๐	ปริมาณงานตาม แบบโครงสร้าง ปร.๔,ปร.๕	ประชาชนสามารถใช้สัญจรไป มาได้สะดวก	กองช่าง
๒๙	โครงการก่อสร้างถนนคอนกรีตเสริม เหล็กภายในหมู่บ้าน หมู่ที่ ๑๖ ถนนสาย ตะวันทองแสง	เพื่อให้ความสะดวกในการสัญจร ไป-มาของประชาชนในพื้นที่	ก่อสร้างถนนคอนกรีตเสริม เหล็กหมู่ ๑๖ ขนาดผิวจราจร กว้าง ๔-๖เมตร ระยะทาง ๙๐-๒๐๐ เมตร	๓๐๐,๐๐๐.๐๐	๓๐๐,๐๐๐.๐๐	๓๐๐,๐๐๐.๐๐	๓๐๐,๐๐๐.๐๐	๓๐๐,๐๐๐.๐๐	ความยาวถนน ไม่ น้อยกว่า ๙๐ เมตร	มีเส้นทางคมนาคมที่ สะดวกและปลอดภัยมากขึ้น	กองช่าง
๓๐	โครงการก่อสร้างถนนคอนกรีตเสริม เหล็กภายในหมู่บ้าน หมู่ที่ ๑๗	เพื่อให้ความสะดวกในการสัญจร ไป-มาของประชาชนในพื้นที่	ก่อสร้างถนนคอนกรีตเสริม เหล็กหมู่ ๑๗ ขนาดผิวจราจร กว้าง ๔-๖เมตร ระยะทาง ๖๐-๒๐๐ เมตร	๓๐๐,๐๐๐.๐๐	๓๐๐,๐๐๐.๐๐	๓๐๐,๐๐๐.๐๐	๓๐๐,๐๐๐.๐๐	๓๐๐,๐๐๐.๐๐	ความยาวถนน ไม่ น้อยกว่า ๙๐ เมตร	มีเส้นทางคมนาคมที่ สะดวกและปลอดภัยมากขึ้น	กองช่าง
๓๑	โครงการก่อสร้างรางระบายน้ำแบบมีฝาปิดภายในหมู่บ้าน หมู่ที่ ๑๗ ซอยสันติสุข ๑	เพื่อให้ประชาชนใช้ พื้นที่ได้รับ สะดวก และน้ำไม่ท่วมขัง	ก่อสร้างรางระบายน้ำแบบมี ฝาปิด หมู่ที่ ๑๗ ตามแบบ แพลนของ อบต. กำหนด	๓๐๐,๐๐๐.๐๐	๓๐๐,๐๐๐.๐๐	๓๐๐,๐๐๐.๐๐	๓๐๐,๐๐๐.๐๐	๓๐๐,๐๐๐.๐๐	หมู่บ้านที่มีการ วางท่อระบาย น้ำระยะทาง จำนวน ๑ แห่ง	ประชาชนมี ความสะดวก และป้องกันน้ำ ท่วม	กองช่าง
๓๒	โครงการก่อสร้างถนนคอนกรีตเสริม เหล็กภายในหมู่บ้าน หมู่ที่ ๑๘	เพื่อให้ความสะดวกในการสัญจร ไป-มาของประชาชนในพื้นที่	ก่อสร้างถนนคอนกรีตเสริม เหล็กหมู่ ๑๘ ขนาดผิวจราจร กว้าง ๔-๖เมตร ระยะทาง ๓๐-๒๐๐ เมตร	๓๐๐,๐๐๐.๐๐	๓๐๐,๐๐๐.๐๐	๓๐๐,๐๐๐.๐๐	๓๐๐,๐๐๐.๐๐	๓๐๐,๐๐๐.๐๐	ความยาวถนน ไม่ น้อยกว่า ๙๐ เมตร	มีเส้นทางคมนาคมที่ สะดวกและปลอดภัยมากขึ้น	กองช่าง
๓๓	โครงการปรับปรุงภูมิทัศน์ดอนกำ	เพื่อปรับปรุงภูมิทัศน์ให้เป็น สถานที่ทางพระพุทธศาสนา	ปรับปรุงภูมิทัศน์ดอนกำ	๕๐๐,๐๐๐.๐๐	๕๐๐,๐๐๐.๐๐	๕๐๐,๐๐๐.๐๐	๕๐๐,๐๐๐.๐๐	๕๐๐,๐๐๐.๐๐	ร้อยละ ๙๐ บรรลุ เป้าหมายของ โครงการ	เพื่อให้ประชาชนได้มีถนนที่ สะดวกและเป็นสถานที่พักผ่อน	กองช่าง

ที่	โครงการ	วัตถุประสงค์	เป้าหมาย ผลผลิต ของโครงการ	งบประมาณและที่ผ่านมา					ตัวชี้วัด (KPI)	ผลที่คาดว่าจะได้รับ	หน่วยงาน รับผิดชอบ หลัก
				๒๕๖๖ (บาท)	๒๕๖๗ (บาท)	๒๕๖๘ (บาท)	๒๕๖๙ (บาท)	๒๕๗๐ (บาท)			
๓๔	โครงการธนาคารน้ำใต้ดิน	เพื่อแก้ไขปัญหาการขาดแคลนน้ำและประชาชนมีน้ำสำหรับอุปโภค	ก่อสร้างธนาคารน้ำใต้ ตามรูปแบบที่ อบต.กำหนด	๕๐๐,๐๐๐.๐๐	๕๐๐,๐๐๐.๐๐	๕๐๐,๐๐๐.๐๐	๕๐๐,๐๐๐.๐๐	๕๐๐,๐๐๐.๐๐	ร้อยละของประชาชนมีน้ำในการอุปโภคและบริโภค	สามารถผลิตน้ำได้และประชาชนมีน้ำใช้อุปโภคบริโภคอย่างทั่วถึง และเพียงพอ	กองช่าง
๓๕	โครงการก่อสร้างหอประชุมอเนกประสงค์	เพื่อใช้ในการต้อนรับ จัดงานพิธีและกิจกรรมต่างๆ	ก่อสร้างหอประชุมอเนกประสงค์ ตามรูปแบบของ อบต.กำหนด	๕,๐๐๐,๐๐๐.๐๐	๕,๐๐๐,๐๐๐.๐๐	๕,๐๐๐,๐๐๐.๐๐	๕,๐๐๐,๐๐๐.๐๐	๕,๐๐๐,๐๐๐.๐๐	ปริมาณงานตามแบบโครงสร้าง ปร.๔,ปร.๕	ประชาชนสามารถใช้ประโยชน์และจัดกิจกรรมได้	กองช่าง
๓๖	โครงการก่อสร้าง/ต่อเติมห้องทำงานกองช่าง	เพื่อให้มีพื้นที่ในการปฏิบัติงานของพนักงาน	ก่อสร้าง/ต่อเติมห้องทำงานกองช่าง ตามรูปแบบของ อบต.กำหนด	๕๐๐,๐๐๐.๐๐	๕๐๐,๐๐๐.๐๐	๕๐๐,๐๐๐.๐๐	๕๐๐,๐๐๐.๐๐	๕๐๐,๐๐๐.๐๐	ปริมาณงานตามแบบโครงสร้าง ปร.๔,ปร.๕	สามารถรองรับการปฏิบัติงานของพนักงานได้อย่างทั่วถึง	กองช่าง
๓๗	โครงการวางท่อระบายน้ำพร้อมบ่อพัก (ถนนหน้า อบต.บ้านดุง	เพื่อให้ประชาชนใช้ พื้นที่ได้รับสะดวก และน้ำไม่ท่วมขัง	ก่อสร้างท่อระบายน้ำพร้อมบ่อพัก ตามแบบแปลนของ อบต. กำหนด	๕๐๐,๐๐๐.๐๐	๕๐๐,๐๐๐.๐๐	๕๐๐,๐๐๐.๐๐	๕๐๐,๐๐๐.๐๐	๕๐๐,๐๐๐.๐๐	วางท่อระบายน้ำระยะทางจำนวน ๑ แห่ง	ประชาชนมีความสะดวกและป้องกันน้ำท่วม	กองช่าง
๓๘	โครงการปรับปรุงภูมิทัศน์ศูนย์พัฒนาเด็กเล็ก	เพื่อความสะอาดในการสัญจรไป-มาของประชาชนในพื้นที่	ปรับปรุงพื้นที่ด้วยลูกกรงปูนยี่พัฒนาเด็กเล็ก	๙๐๐,๐๐๐.๐๐	๙๐๐,๐๐๐.๐๐	๙๐๐,๐๐๐.๐๐	๙๐๐,๐๐๐.๐๐	๙๐๐,๐๐๐.๐๐	ปริมาณงานตามแบบโครงสร้าง ปร.๔,ปร.๕	เพื่อให้ประชาชนสัญจรได้สะดวก และการคมนาคมได้รวดเร็ว	กองช่าง
๓๙	โครงการก่อสร้างหลังคาโดมอเนกประสงค์	เพื่อใช้ในการต้อนรับ จัดงานพิธีและกิจกรรมต่างๆ	ก่อสร้างหลังคาโดมอเนกประสงค์ ตามรูปแบบของ อบต.กำหนด	๕๐๐,๐๐๐.๐๐	๕๐๐,๐๐๐.๐๐	๕๐๐,๐๐๐.๐๐	๕๐๐,๐๐๐.๐๐	๕๐๐,๐๐๐.๐๐	ปริมาณงานตามแบบโครงสร้าง ปร.๔,ปร.๕	ประชาชนสามารถใช้ประโยชน์และจัดกิจกรรมได้	กองช่าง
๔๐	โครงการก่อสร้างปรัมพีธี	เพื่อใช้ในการจัดงานและการแข่งขันกีฬาภายในตำบลบ้านดุง	ก่อสร้างปรัมพีธี ตามรูปแบบของ อบต.กำหนด	๕๐๐,๐๐๐.๐๐	๕๐๐,๐๐๐.๐๐	๕๐๐,๐๐๐.๐๐	๕๐๐,๐๐๐.๐๐	๕๐๐,๐๐๐.๐๐	ปริมาณงานตามแบบโครงสร้าง ปร.๔,ปร.๖	ประชาชนและเยาวชนสามารถใช้ประโยชน์และจัดกิจกรรมได้	กองช่าง
๔๑	โครงการก่อสร้างสนามกีฬาากลาง อบต.บ้านดุง	เพื่อปรับปรุงซ่อมแซมสนามกีฬา กลางให้รับรองการแข่งขันกีฬาต่างๆ	ก่อสร้างสนามกีฬาากลาง ตามรูปแบบ ของ อบต. กำหนด	๕๐๐,๐๐๐.๐๐	๕๐๐,๐๐๐.๐๐	๕๐๐,๐๐๐.๐๐	๕๐๐,๐๐๐.๐๐	๕๐๐,๐๐๐.๐๐	ปริมาณงานตามแบบโครงสร้าง ปร.๔,ปร.๗	ประชาชนและเยาวชนสามารถใช้ประโยชน์และจัดกิจกรรมได้	กองช่าง
๔๒	โครงการต่อเติมหลังคาอาคารอเนกประสงค์ ศูนย์พัฒนาเด็กเล็กหมู่ ๓	เพื่ออำนวยความสะดวกในศูนย์พัฒนาเด็กเล็ก	ต่อเติมหลังคาอาคารรูปแบบตาม อบต.กำหนด	๒๐๐,๐๐๐.๐๐	๒๐๐,๐๐๐.๐๐	๒๐๐,๐๐๐.๐๐	๒๐๐,๐๐๐.๐๐	๒๐๐,๐๐๐.๐๐	ปริมาณงานตามแบบโครงสร้าง ปร.๔,ปร.๘	ประชาชนและเด็กเล็กสามารถใช้ประโยชน์และจัดกิจกรรมได้สะดวก	กองช่าง
๔๓	โครงการก่อสร้างห้องน้ำสำหรับบริการประชาชนศูนย์พัฒนาเด็กเล็ก	เพื่อบริการประชาชนที่มารับบุตรหลานในศูนย์พัฒนาเด็กเล็ก	ก่อสร้างห้องน้ำรูปแบบตาม อบต.กำหนด	๓๐๐,๐๐๐.๐๐	๓๐๐,๐๐๐.๐๐	๓๐๐,๐๐๐.๐๐	๓๐๐,๐๐๐.๐๐	๓๐๐,๐๐๐.๐๐	ปริมาณงานตามแบบโครงสร้าง ปร.๔,ปร.๙	ประชาชนและเด็กเล็กได้รับความสะดวกสบาย	กองช่าง



ที่	โครงการ	วัตถุประสงค์	เป้าหมาย ผลผลิต ของโครงการ	งบประมาณและที่ผ่านมา					ตัวชี้วัด (KPI)	ผลที่คาดว่าจะ ได้รับ	หน่วยงาน รับผิดชอบ หลัก
				๒๕๖๖ (บาท)	๒๕๖๗ (บาท)	๒๕๖๘ (บาท)	๒๕๖๙ (บาท)	๒๕๗๐ (บาท)			
๔๔	โครงการก่อสร้างหลังคาสนามเด็กเล็ก	เพื่อความสะดวกสบายของเด็กเล็ก ในศูนย์พัฒนาเด็กเล็กตำบลบ้านดุง	ก่อสร้างหลังคาสนามเด็กเล็ก รูปแบบตาม อบต.กำหนด	๒๐๐,๐๐๐.๐๐	๒๐๐,๐๐๐.๐๐	๒๐๐,๐๐๐.๐๐	๒๐๐,๐๐๐.๐๐	๒๐๐,๐๐๐.๐๐	ปริมาณงานตาม แบบโครงสร้าง ปร.๔,ปร.๑๐	ประชาชนและเด็กเล็กได้รับได้ สะดวกสบาย	กองช่าง
๔๕	โครงการก่อสร้างถนนคอนกรีตเสริม เหล็กภายในศูนย์พัฒนาเด็กเล็ก หมู่ ๔	เพื่อให้ความสะดวกในการสัญจร ไป-มาของประชาชนในพื้นที่	ก่อสร้างถนนคอนกรีตเสริม เหล็ก ขนาดผิวจราจรกว้าง ๔-๖เมตร ระยะทาง ๙๐-๒๐๐ เมตร	๓๐๐,๐๐๐.๐๐	๓๐๐,๐๐๐.๐๐	๓๐๐,๐๐๐.๐๐	๓๐๐,๐๐๐.๐๐	๓๐๐,๐๐๐.๐๐	ความยาวถนน ไม่ น้อยกว่า ๙๐ เมตร	มีเส้นทางคมนาคมที่ สะดวกและปลอดภัยมากขึ้น	กองช่าง
๔๖	โครงการก่อสร้างถนนคอนกรีตเสริม เหล็กภายในศูนย์พัฒนาเด็กเล็กห้วย ปลาโคศรีสามารถ หมู่ ๕	เพื่อให้ความสะดวกในการสัญจร ไป-มาของประชาชนในพื้นที่	ก่อสร้างถนนคอนกรีตเสริม เหล็ก ขนาดผิวจราจรกว้าง ๔-๖เมตร ระยะทาง ๙๐-๒๐๐ เมตร	๓๐๐,๐๐๐.๐๐	๓๐๐,๐๐๐.๐๐	๓๐๐,๐๐๐.๐๐	๓๐๐,๐๐๐.๐๐	๓๐๐,๐๐๐.๐๐	ความยาวถนน ไม่ น้อยกว่า ๙๐ เมตร	มีเส้นทางคมนาคมที่ สะดวกและปลอดภัยมากขึ้น	กองช่าง
๔๗	โครงการต่อเติมอาคารศูนย์ป้องกันและ บรรเทาสาธารณภัยตำบลบ้านดุง	เพื่อให้ความสะดวกในการติดต่อ ราชการของประชาชนในพื้นที่	ก่อสร้าง/ต่อเติม/ปรับปรุง อาคารงานป้องกันรูปแบบ ตาม อบต.กำหนด	๒๐๐,๐๐๐.๐๐	๒๐๐,๐๐๐.๐๐	๒๐๐,๐๐๐.๐๐	๒๐๐,๐๐๐.๐๐	๒๐๐,๐๐๐.๐๐	ปริมาณงานตาม แบบโครงสร้าง ปร.๔,ปร.๙	ประชาชนได้รับความสะดวก ในการติดต่อราชการ	กองช่าง
๔๘	โครงการก่อสร้างเสาชงองค์การบริหาร ส่วนตำบลบ้านดุง	เพื่อส่งเสริมให้บุคลากรระลึกถึง ชาติ ศาสนาและพระมหากษัตริย์	ก่อสร้างเสาชงตามรูปแบบ ตาม อบต.กำหนด	๕๐๐,๐๐๐.๐๐	๕๐๐,๐๐๐.๐๐	๕๐๐,๐๐๐.๐๐	๕๐๐,๐๐๐.๐๐	๕๐๐,๐๐๐.๐๐	ปริมาณงานตาม แบบโครงสร้าง ปร.๔,ปร.๑๐	สามารถสร้างจิตสำนึก บุคลากรให้ชาติ ศาสนาและ พระมหากษัตริย์	กองช่าง
๔๙	โครงการก่อสร้างอฒันท์รสนามกีฬา อบต. บ้านดุง	เพื่อเป็นที่รับชมการแข่งขันกีฬา และประกอบกิจกรรมอื่นๆ	ก่อสร้างอฒันท์รสนามกีฬา ตามรูปแบบตาม อบต.กำหนด	๑,๐๐๐,๐๐๐.๐๐	๑,๐๐๐,๐๐๐.๐๐	๑,๐๐๐,๐๐๐.๐๐	๑,๐๐๐,๐๐๐.๐๐	๑,๐๐๐,๐๐๐.๐๐	ร้อยละ ๑๐๐ ของอฒันท์ สร้างได้มาตรฐาน	สามารถเป็นที่รับชมกีฬาใน สนามกีฬา อบต.บ้านดุง	กองช่าง
๕๐	โครงการขยายผิวจราจรทางแยกเข้า สำนักงาน องค์การบริหารส่วนตำบลบ้าน ดุง	เพื่อขยายผิวจราจรทางแยกอบต. บ้านดุงให้สวยงาม	ขยายผิวจราจรทางแยกเข้า สำนักงาน ตามรูปแบบตาม อบต.กำหนด	๕๐๐,๐๐๐.๐๐	๕๐๐,๐๐๐.๐๐	๕๐๐,๐๐๐.๐๐	๕๐๐,๐๐๐.๐๐	๕๐๐,๐๐๐.๐๐	ปริมาณงานตาม แบบโครงสร้าง ปร.๔,ปร.๙	ประชาชนได้รับความสะดวก ในการติดต่อราชการ	กองช่าง
๕๑	โครงการก่อสร้างถนนคอนกรีตเสริม เหล็กภายใน ๐.บ.ต.บ้านดุง	เพื่อให้ความสะดวกในการสัญจร ไป-มาของประชาชนในพื้นที่	ก่อสร้างถนนคอนกรีตเสริม เหล็ก ขนาดผิวจราจรกว้าง ๔-๖เมตร ระยะทาง ๙๐-๒๐๐ เมตร	๕๐๐,๐๐๐.๐๐	๕๐๐,๐๐๐.๐๐	๕๐๐,๐๐๐.๐๐	๕๐๐,๐๐๐.๐๐	๕๐๐,๐๐๐.๐๐	ความยาวถนน ไม่ น้อยกว่า ๙๐ เมตร	มีเส้นทางคมนาคมที่ สะดวกและปลอดภัยมากขึ้น	กองช่าง
๕๒	โครงการปรับปรุงภูมิทัศน์สองข้างทาง อบต.บ้านดุง	เพื่อให้ความสวยงามในการสัญจร ไป-มาของประชาชนในพื้นที่	ปรับปรุงภูมิทัศน์ บ้านนา โง้ง-อบต.บ้านดุง	๓๐๐,๐๐๐.๐๐	๓๐๐,๐๐๐.๐๐	๓๐๐,๐๐๐.๐๐	๓๐๐,๐๐๐.๐๐	๓๐๐,๐๐๐.๐๐	ความพึงพอใจ ของประชาชน	สามารถรักษาวิสัยทัศน์ความ สะอาดสองข้างทางและการ คมนาคม	กองช่าง
๕๓	โครงการก่อสร้างรั้ว ๐.บ.ต.บ้านดุง	เพื่อกันแนวเขต ๐.บ.ต.บ้านดุง	รั้วคอนกรีต ตามแบบ ๐.บ.ต. กำหนด	๗๐๐,๐๐๐.๐๐	๗๐๐,๐๐๐.๐๐	๗๐๐,๐๐๐.๐๐	๗๐๐,๐๐๐.๐๐	๗๐๐,๐๐๐.๐๐	จำนวนเมตรที่ สร้างรั้วคอนกรีต	๐.บ.ต.บ้านดุง มีแนวเขตที่ ชัดเจน	กองช่าง

ที่	โครงการ	วัตถุประสงค์	เป้าหมาย ผลผลิต ของโครงการ	งบประมาณและที่ผ่านมา					ตัวชี้วัด (KPI)	ผลที่คาดว่าจะ ได้รับ	หน่วยงาน รับผิดชอบ หลัก
				๒๕๖๖ (บาท)	๒๕๖๗ (บาท)	๒๕๖๘ (บาท)	๒๕๖๙ (บาท)	๒๕๗๐ (บาท)			
๕๔	โครงการปรับเกรดถนนลูกรังภายใน ตำบลบ้านดุง	เพื่อให้ความสะดวกในการสัญจร ไป-มาของประชาชนในพื้นที่	ผิวจราจรกว้าง ๔-๘ เมตร พื้นที่ไม่น้อยกว่า ๕,๐๐๐ ตารางเมตร	๕๐๐,๐๐๐.๐๐	๕๐๐,๐๐๐.๐๐	๕๐๐,๐๐๐.๐๐	๕๐๐,๐๐๐.๐๐	๕๐๐,๐๐๐.๐๐	ปริมาณงานตาม แบบโครงสร้าง ปร.๔,ปร.๕	เพื่อให้ประชาชนสัญจรได้ สะดวก และการคมนาคมได้ รวดเร็ว	กองช่าง
๕๕	โครงการซ่อมแซมหรือต่อเติมหลังคา อาคารสำนักงาน อบต.บ้านดุง	เพื่อซ่อมแซมหรือต่อเติมและฝ้า เพดานของอาคารให้มีสภาพที่ดี สามารถป้องกันน้ำฝนรั่วซึมได้	ซ่อมแซมหรือต่อเติมหลังคา อาคารสำนักงาน อบต.บ้าน ดุง ตามรูปแบบที่ อบรม กำหนด	๑,๐๐๐,๐๐๐.๐๐	๑,๐๐๐,๐๐๐.๐๐	๑,๐๐๐,๐๐๐.๐๐	๑,๐๐๐,๐๐๐.๐๐	๑,๐๐๐,๐๐๐.๐๐	ปริมาณงานตาม แบบโครงสร้าง ปร.๔,ปร.๖	สามารถป้องกันน้ำฝนรั่วซึมได้	กองช่าง
๕๖	โครงการก่อสร้างรั้วศูนย์พัฒนาเด็กเล็ก ตำบลบ้านดุง	เพื่อให้เด็กนักเรียนใน ศพด. มีความปลอดภัยมากยิ่งขึ้น	ก่อสร้างรั้วศูนย์พัฒนาเด็ก เล็กตามแบบ อบรม.กำหนด	๓๐๐,๐๐๐.๐๐	๓๐๐,๐๐๐.๐๐	๓๐๐,๐๐๐.๐๐	๓๐๐,๐๐๐.๐๐	๓๐๐,๐๐๐.๐๐	จำนวนเมตรที่ สร้างรั้วคอนกรีต	สามารถป้องกันและรักษา ความปลอดภัยในศูนย์พัฒนา เด็กเล็ก	กองช่าง
๕๗	โครงการปรับปรุง/ต่อเติมเมรุ หมู่ ๑	เพื่อเป็นสถานที่ประกอบพิธีกรรม ทางศาสนาของหมู่บ้านร่วมกัน	ปรับปรุง/ต่อเติมเมรุมาถน กิจ ตามแบบ อบรม. กำหนด	๓๐๐,๐๐๐.๐๐	๓๐๐,๐๐๐.๐๐	๓๐๐,๐๐๐.๐๐	๓๐๐,๐๐๐.๐๐	๓๐๐,๐๐๐.๐๐	จำนวนครัวเรือน และหมู่บ้าน ที่เข้า ใช้ประโยชน์	ประชาชนและหมู่บ้านได้ใช้ ประโยชน์ในการทำพิธีทาง ศาสนาตามปกติ	กองช่าง
๕๘	โครงการก่อสร้างถนนคอนกรีตเสริมเหล็ก ภายในหมู่บ้าน หมู่ ๘	เพื่อให้ความสะดวกในการสัญจร ไป-มาของประชาชนในพื้นที่	ก่อสร้างถนนคอนกรีตเสริม เหล็กหมู่ ๘ ขนาดผิวจราจร กว้าง ๔-๖ เมตร ระยะทาง ๘๐-๒๐๐เมตร	๓๐๐,๐๐๐.๐๐	๓๐๐,๐๐๐.๐๐	๓๐๐,๐๐๐.๐๐	๓๐๐,๐๐๐.๐๐	๓๐๐,๐๐๐.๐๐	ความยาวถนน ไม่ น้อยกว่า ๙๐ เมตร	มีเส้นทางคมนาคมที่ สะดวกและปลอดภัยมากขึ้น	กองช่าง
๕๙	โครงการก่อสร้างลานคอนกรีตเสริมเหล็ก ศูนย์ดูแลผู้สูงอายุ ผู้พิการและนักเรียน พิเศษ	เพื่อให้ความสะดวก ในการจัดกิจกรรมของศูนย์ดูแล เด็กพิเศษหรือเด็กพิการ	ก่อสร้างลานคอนกรีตเสริม เหล็ก ตามรูปแบบ อบรม. กำหนด	๓๐๐,๐๐๐.๐๐	๓๐๐,๐๐๐.๐๐	๓๐๐,๐๐๐.๐๐	๓๐๐,๐๐๐.๐๐	๓๐๐,๐๐๐.๐๐	ปริมาณพื้นที่ของ ลานคอนกรีต	สามารถจัดกิจกรรมต่างๆของ เด็กพิเศษหรือเด็กพิการ	กองช่าง
๖๐	โครงการต่อเติมศูนย์ดูแลเด็กพิเศษหรือ เด็กพิการ	เพื่อให้มีพื้นที่อำนวยความสะดวก ในการจัดกิจกรรมของศูนย์ดูแล เด็กพิเศษหรือเด็กพิการ	ต่อเติมศูนย์ดูแลเด็กพิเศษ หรือเด็กพิการตามรูปแบบ อบรม.กำหนด	๕๐๐,๐๐๐.๐๐	๕๐๐,๐๐๐.๐๐	๕๐๐,๐๐๐.๐๐	๕๐๐,๐๐๐.๐๐	๕๐๐,๐๐๐.๐๐	ร้อยละไม่ต่ำกว่า ๙๐ ได้มาตรฐาน ของงานโครงสร้าง	สามารถมีพื้นที่ในการจัด กิจกรรมต่างๆของเด็กพิเศษ หรือเด็กพิการ	กองช่าง
๖๑	โครงการก่อสร้างศูนย์สวัสดิการเพื่อ พัฒนาคุณภาพชีวิต ส่งเสริมกลุ่มอาชีพ เด็ก, เยาวชน, สตรี และผู้สูงอายุตำบล บ้านดุง	เพื่อเป็นศูนย์สวัสดิการเพื่อพัฒนา คุณภาพชีวิต ประชาชนอบต.บ้าน ดุง	ก่อสร้างศูนย์สวัสดิการเพื่อ พัฒนาคุณภาพชีวิต ตามแบบ อบรม.กำหนด	๗๐๐,๐๐๐.๐๐	๗๐๐,๐๐๐.๐๐	๗๐๐,๐๐๐.๐๐	๗๐๐,๐๐๐.๐๐	๗๐๐,๐๐๐.๐๐	ปริมาณงานใน การก่อสร้าง	ศูนย์สวัสดิการสามารถพัฒนา คุณภาพชีวิต ประชาชนอบต. บ้านดุงให้ดีขึ้น	กองช่าง





ที่	โครงการ	วัตถุประสงค์	เป้าหมาย (ผลผลิตของโครงการ)	งบประมาณและที่ผ่านมา					ตัวชี้วัด (KPI)	ผลที่คาดว่าจะได้รับ	หน่วยงาน รับผิดชอบหลัก
				๒๕๖๖ (บาท)	๒๕๖๗ (บาท)	๒๕๖๘ (บาท)	๒๕๖๙ (บาท)	๒๕๗๐ (บาท)			
๘๐	โครงการติดตั้งไฟฟ้าแสงสว่างภายในหมู่บ้าน หมู่ที่ ๑๕	เพื่อแก้ไขปัญหาความเดือดร้อนให้แก่ประชาชนและเพิ่มแสงสว่างบนถนนให้มีความปลอดภัย	อุดหนุนการไฟฟ้าส่วนภูมิภาคเพื่อขยายเขตไฟฟ้าสาธารณะ หมู่ที่ ๑๕	๓๐๐,๐๐๐.๐๐	๓๐๐,๐๐๐.๐๐	๓๐๐,๐๐๐.๐๐	๓๐๐,๐๐๐.๐๐	๓๐๐,๐๐๐.๐๐	จำนวนพื้นที่มีไฟฟ้าแสงสว่างสาธารณะเพิ่มขึ้น	สามารถลดปัญหาความเดือดร้อนให้กับประชาชนได้	กองช่าง
๘๑	โครงการติดตั้งไฟฟ้าแสงสว่างภายในหมู่บ้าน หมู่ที่ ๑๖	เพื่อแก้ไขปัญหาความเดือดร้อนให้แก่ประชาชนและเพิ่มแสงสว่างบนถนนให้มีความปลอดภัย	อุดหนุนการไฟฟ้าส่วนภูมิภาคเพื่อขยายเขตไฟฟ้าสาธารณะ หมู่ที่ ๑๖	๓๐๐,๐๐๐.๐๐	๓๐๐,๐๐๐.๐๐	๓๐๐,๐๐๐.๐๐	๓๐๐,๐๐๐.๐๐	๓๐๐,๐๐๐.๐๐	จำนวนพื้นที่มีไฟฟ้าแสงสว่างสาธารณะเพิ่มขึ้น	สามารถลดปัญหาความเดือดร้อนให้กับประชาชนได้	กองช่าง
๘๒	โครงการขยายเขตไฟฟ้าแรงต่ำภายในหมู่บ้าน หมู่ที่ ๑๖	เพื่อแก้ไขปัญหาความเดือดร้อนให้แก่ประชาชนและขยายเขตไฟฟ้าให้ทั่วถึงภายในตำบล	อุดหนุนการไฟฟ้าส่วนภูมิภาคเพื่อขยายเขตไฟฟ้าแรงต่ำภายในหมู่บ้าน หมู่ที่ ๑๖	๓๐๐,๐๐๐.๐๐	๓๐๐,๐๐๐.๐๐	๓๐๐,๐๐๐.๐๐	๓๐๐,๐๐๐.๐๐	๓๐๐,๐๐๐.๐๐	จำนวนครัวเรือนที่มีไฟฟ้าใช้อย่างทั่วถึง	สามารถลดปัญหาความเดือดร้อนให้กับประชาชนได้	กองช่าง
๘๓	โครงการขยายเขตไฟฟ้าแรงต่ำภายในหมู่บ้าน หมู่ที่ ๑๘	เพื่อแก้ไขปัญหาความเดือดร้อนให้แก่ประชาชนและขยายเขตไฟฟ้าให้ทั่วถึงภายในตำบล	อุดหนุนการไฟฟ้าส่วนภูมิภาคขยายเขตไฟฟ้าแรงต่ำภายในหมู่บ้าน หมู่ที่ ๑๘	๓๐๐,๐๐๐.๐๐	๓๐๐,๐๐๐.๐๐	๓๐๐,๐๐๐.๐๐	๓๐๐,๐๐๐.๐๐	๓๐๐,๐๐๐.๐๐	จำนวนครัวเรือนที่มีไฟฟ้าใช้อย่างทั่วถึง	สามารถลดปัญหาความเดือดร้อนให้กับประชาชนได้	กองช่าง
๘๔	โครงการขยายเขตไฟฟ้าแรงต่ำเพื่อการเกษตร หมู่ที่ ๑๘	เพื่อแก้ไขปัญหาความเดือดร้อนให้แก่ประชาชนและขยายเขตไฟฟ้าเพื่อการเกษตรให้ทั่วถึงภายในตำบล	อุดหนุนการไฟฟ้าส่วนภูมิภาคเพื่อขยายเขตไฟฟ้าแรงต่ำเพื่อการเกษตรหมู่ที่ ๑๘	๓๐๐,๐๐๐.๐๐	๓๐๐,๐๐๐.๐๐	๓๐๐,๐๐๐.๐๐	๓๐๐,๐๐๐.๐๐	๓๐๐,๐๐๐.๐๐	จำนวนครัวเรือนที่มีไฟฟ้าใช้อย่างทั่วถึง	สามารถลดปัญหาความเดือดร้อนให้กับประชาชนได้	กองช่าง

## ๑.๓ แผนงานเกษตร

ที่	โครงการ	วัตถุประสงค์	เป้าหมาย (ผลผลิตของโครงการ)	งบประมาณและที่ผ่านมา					ตัวชี้วัด (KPI)	ผลที่คาดว่าจะได้รับ	หน่วยงาน รับผิดชอบหลัก
				๒๕๖๖ (บาท)	๒๕๖๗ (บาท)	๒๕๖๘ (บาท)	๒๕๖๙ (บาท)	๒๕๗๐ (บาท)			
๘๕	โครงการชุดล่อคอกโรงโบราณในเขตตำบลบ้านดุง	เพื่อเป็นการกำจัดวัชพืชและแก้ไขปัญหาน้ำท่วมขัง	ชุดล่อคอก รูปแบบตามประมาณการและ ปร.๔, ปร.๕	๕๐๐,๐๐๐.๐๐	๕๐๐,๐๐๐.๐๐	๕๐๐,๐๐๐.๐๐	๕๐๐,๐๐๐.๐๐	๕๐๐,๐๐๐.๐๐	ปริมาณพื้นที่ในการชุดล่อ จำนวน ๕ แห่ง	แก้ไขปัญหาวัชพืชและแก้ไขปัญหาน้ำท่วมขัง	กองช่าง

ก. ยุทธศาสตร์จังหวัดที่ ๑ การพัฒนาศักยภาพการคลังการลงทุนเพื่อเพิ่มขีดความสามารถในการแข่งขันใน อนุภูมิภาคลุ่มน้ำโขง

ยุทธศาสตร์จังหวัดที่ ๒ การส่งเสริมการพัฒนาเกษตรอุตสาหกรรม ยกระดับมาตรฐานการผลิตสินค้า เกษตรปลอดภัยและเกษตรอินทรีย์

ข. ยุทธศาสตร์ท้องถิ่นจังหวัด ที่ ๑ การพัฒนาศักยภาพการคลังการลงทุนเพื่อเพิ่มขีดความสามารถในการแข่งขันในอนุภาคลุ่มน้ำโขง

ยุทธศาสตร์ท้องถิ่นจังหวัด ที่ ๒ การส่งเสริมการพัฒนาเกษตรอุตสาหกรรม ยกระดับมาตรฐานการผลิตสินค้าเกษตรปลอดภัยและเกษตรอินทรีย์

ยุทธศาสตร์ที่ ๒ ด้านเศรษฐกิจและอุตสาหกรรมเกษตร

๒.๑ แผนงานสร้างความเข้มแข็งชุมชน

ที่	โครงการ	วัตถุประสงค์	เป้าหมาย (ผลผลิตของโครงการ)	งบประมาณและที่ผ่านมา					ตัวชี้วัด (KPI)	ผลที่คาดว่าจะได้รับ	หน่วยงาน รับผิดชอบหลัก
				๒๕๖๖ (บาท)	๒๕๖๗ (บาท)	๒๕๖๘ (บาท)	๒๕๖๙ (บาท)	๒๕๗๐ (บาท)			
๘๖	โครงการฝึกอบรม หลักสูตร การป้องกันและแก้ไขปัญหาข้อบกพร่องในการปฏิบัติงานด้านการบริหาร กิจการสภาท้องถิ่น และการบริการประชาชนเพื่อให้เกิดผลสัมฤทธิ์	เพื่อให้ผู้เข้ารับการฝึกอบรมได้มีทักษะในการบริหารองค์กรและเข้าใจกรอบกฎหมาย ระเบียบและหนังสือสั่งการ	จำนวนบุคลากรที่เข้าฝึกอบรม	๕๐๐,๐๐๐.๐๐	๕๐๐,๐๐๐.๐๐	๕๐๐,๐๐๐.๐๐	๕๐๐,๐๐๐.๐๐	๕๐๐,๐๐๐.๐๐	ร้อยละ ๙๐ บรรลุเป้าหมายของโครงการ	ผู้เข้ารับการฝึกอบรมเข้าใจกระบวนการด้านการบริหารงาน และกิจการสภา	สำนักปลัด
๘๗	โครงการส่งเสริมกลุ่มอาชีพวิสาหกิจชุมชน	เพื่อส่งเสริมกลุ่มอาชีพให้สามารถพัฒนาและต่อยอดในอนาคตได้	กลุ่มอาชีพตำบลบ้านดุง	๓๖๐,๐๐๐.๐๐	๓๖๐,๐๐๐.๐๐	๓๖๐,๐๐๐.๐๐	๓๖๐,๐๐๐.๐๐	๓๖๐,๐๐๐.๐๐	ร้อยละ ๙๐ ของโครงการบรรลุเป้าหมาย	สามารถกระตุ้นเศรษฐกิจภายในตำบล	กองสวัสดิการสังคม
๘๘	โครงการส่งเสริมกลุ่มอาชีพภายในหมู่บ้าน	เพื่อส่งเสริมกลุ่มอาชีพให้สามารถพัฒนาและต่อยอดในอนาคตได้	กลุ่มอาชีพตำบลบ้านดุง	๓๖๐,๐๐๐.๐๐	๓๖๐,๐๐๐.๐๐	๓๖๐,๐๐๐.๐๐	๓๖๐,๐๐๐.๐๐	๓๖๐,๐๐๐.๐๐	ร้อยละ ๙๐ ของโครงการบรรลุเป้าหมาย	สามารถกระตุ้นเศรษฐกิจภายในตำบล	กองสวัสดิการสังคม
๘๙	โครงการหน้าบ้านนำมอง	เพื่อเป็นการพัฒนาภูมิทัศน์ภายในหมู่บ้าน หมู่ที่ ๑-๑๘	พื้นที่ตำบลบ้านดุง หมู่ที่ ๑-๑๘	๓๖๐,๐๐๐.๐๐	๓๖๐,๐๐๐.๐๐	๓๖๐,๐๐๐.๐๐	๓๖๐,๐๐๐.๐๐	๓๖๐,๐๐๐.๐๐	ร้อยละ ๙๐ ของโครงการบรรลุเป้าหมาย	สามารถส่งเสริมให้ประชาชนในหมู่บ้านรักษาความสะอาดภายในหมู่บ้าน	สำนักปลัด
๙๐	โครงการฝึกอบรมเสริมสร้างคุณธรรมจริยธรรมและการป้องกันการทุจริต สำหรับผู้บริหาร สมาชิกสภาฯ พนักงานส่วนตำบล ลูกจ้างประจำและพนักงานจ้าง	เพื่อส่งเสริมคุณธรรมจริยธรรมและศีลธรรมอันดีของบุคลากร	คณะผู้บริหาร สมาชิกสภาฯ พนักงานส่วนตำบล ลูกจ้างประจำพนักงานจ้างและผู้ที่เกี่ยวข้อง	๕๐,๐๐๐.๐๐	๕๐,๐๐๐.๐๐	๕๐,๐๐๐.๐๐	๕๐,๐๐๐.๐๐	๕๐,๐๐๐.๐๐	ร้อยละของบุคลากรที่ได้เข้ารับการฝึกอบรมไม่น้อยกว่าร้อยละ ๘๐	สามารถพัฒนาแนวคิดและสร้างทัศนคติที่ดีต่อการปฏิบัติงาน	สำนักปลัด

๒.๒ แผนงานบริหารงานทั่วไป

ที่	โครงการ	วัตถุประสงค์	เป้าหมาย (ผลผลิตของโครงการ)	งบประมาณและที่ผ่านมา					ตัวชี้วัด (KPI)	ผลที่คาดว่าจะได้รับ	หน่วยงาน รับผิดชอบหลัก
				๒๕๖๖ (บาท)	๒๕๖๗ (บาท)	๒๕๖๘ (บาท)	๒๕๖๙ (บาท)	๒๕๗๐ (บาท)			
๙๑	โครงการออกให้บริการรับชำระภาษีที่ดินและสิ่งปลูกสร้าง ภาษีป้าย ค่าขยะมูลฝอย ฯ	เพื่ออำนวยความสะดวกและบริการให้แก่ประชาชนที่มีพื้นที่ห่างไกล	การบริการประชาชนในอำนวยความสะดวกการชำระภาษี	๕๐,๐๐๐.๐๐	๕๐,๐๐๐.๐๐	๕๐,๐๐๐.๐๐	๕๐,๐๐๐.๐๐	๕๐,๐๐๐.๐๐	ร้อยละของประชาชนที่ได้รับบริการ	ประชาชนได้รับความสะดวกในการชำระภาษี	กองคลัง
๙๒	โครงการศึกษาเรียนรู้แนวทางเศรษฐกิจพอเพียงในพระราชดำริในพื้นที่อำเภอบ้านดุง	เพื่อสนับสนุนการดำเนินกิจกรรมของศูนย์เรียนรู้อันเนื่องมาจากพระราชดำริ	กิจกรรมของศูนย์เรียนรู้อันเนื่องมาจากพระราชดำริ จำนวน ๑ โครงการ	๓๐,๐๐๐.๐๐	๓๐,๐๐๐.๐๐	๓๐,๐๐๐.๐๐	๓๐,๐๐๐.๐๐	๓๐,๐๐๐.๐๐	ร้อยละ ๙๐ ของโครงการบรรลุเป้าหมาย	ราษฎรในพื้นที่มีความรู้ความเข้าใจเกี่ยวกับโครงการพระราชดำริ	สำนักปลัด

ที่	โครงการ	วัตถุประสงค์	เป้าหมาย (ผลผลิตของโครงการ)	งบประมาณและที่ผ่านมา					ตัวชี้วัด (KPI)	ผลที่คาดว่าจะได้รับ	หน่วยงาน รับผิดชอบหลัก
				๒๕๖๖ (บาท)	๒๕๖๗ (บาท)	๒๕๖๘ (บาท)	๒๕๖๙ (บาท)	๒๕๗๐ (บาท)			
๙๓	โครงการจุดสาธิตเศรษฐกิจพอเพียงองค์การบริหารส่วนตำบลบ้านดุง	เพื่อให้เป็นแหล่งเรียนรู้เศรษฐกิจพอเพียงให้แก่ประชาชนในพื้นที่	จุดสาธิตเศรษฐกิจพอเพียงตำบลบ้านดุง	๕๐๐,๐๐๐.๐๐	๕๐๐,๐๐๐.๐๐	๕๐๐,๐๐๐.๐๐	๕๐๐,๐๐๐.๐๐	๕๐๐,๐๐๐.๐๐	ร้อยละของประชาชนที่ได้รับบริการ	ประชาชนได้รับความรู้ทางการเกษตรและการประมง	สำนักปลัด
๙๔	โครงการพัฒนาศักยภาพการเกษตรแบบผสมผสานตามแนวปรัชญาเศรษฐกิจพอเพียง ในพระราชดำริฯ	เพื่อให้เป็นการพัฒนาด้านการเกษตรและการประมงรวมถึงระบบนิเวศของแหล่งน้ำให้แก่ในพื้นที่	ฟื้นฟูระบบนิเวศแหล่งน้ำและปล่อยพันธุ์สัตว์น้ำ ต่างๆ ภายในตำบลบ้านดุง	๕๐,๐๐๐.๐๐	๕๐,๐๐๐.๐๐	๕๐,๐๐๐.๐๐	๕๐,๐๐๐.๐๐	๕๐,๐๐๐.๐๐	ปริมาณแหล่งน้ำในพื้นที่	แหล่งน้ำในตำบลบ้านดุงได้รับการฟื้นฟูระบบนิเวศ	สำนักปลัด

ก. ยุทธศาสตร์จังหวัดที่ ๓ การยกระดับคุณภาพชีวิตเพื่อสร้างความเข้มแข็งให้สังคม มีความพร้อมรับการเปลี่ยนแปลงทางเศรษฐกิจ สังคม และวัฒนธรรม

ยุทธศาสตร์จังหวัดที่ ๔ การยกระดับมาตรฐานอุตสาหกรรมไม่ซ์และการท่องเที่ยว โดยใช้อัตลักษณ์ และศักยภาพด้านที่ตั้งเพื่อสร้างความเป็นเมืองศูนย์กลางไม่ซ์ของอนุภูมิภาคลุ่มน้ำโขง (GMS MICE & Tourism City)

ข. ยุทธศาสตร์ท้องถิ่นจังหวัด ที่ ๓ การยกระดับคุณภาพชีวิตเพื่อสร้างความเข้มแข็งให้สังคมมีความพร้อมกับการเปลี่ยนแปลงทางเศรษฐกิจ สังคม วัฒนธรรม และเทคโนโลยี

ยุทธศาสตร์ท้องถิ่นจังหวัด ที่ ๔ การยกระดับมาตรฐานอุตสาหกรรมไม่ซ์ การท่องเที่ยว และอุตสาหกรรมกีฬา โดยใช้อัตลักษณ์และศักยภาพด้านที่ตั้งเพื่อสร้างความเป็นเมืองศูนย์กลางของอนุภาคลุ่มน้ำโขง

ยุทธศาสตร์ที่ ๓ ด้านการพัฒนาสังคม การศึกษา ศาสนา ศิลปวัฒนธรรม การท่องเที่ยวและกีฬา

๓.๑ แผนงานสังคมสงเคราะห์

ที่	โครงการ	วัตถุประสงค์	เป้าหมาย (ผลผลิตของโครงการ)	งบประมาณและที่ผ่านมา					ตัวชี้วัด (KPI)	ผลที่คาดว่าจะได้รับ	หน่วยงาน รับผิดชอบหลัก
				๒๕๖๖ (บาท)	๒๕๖๗ (บาท)	๒๕๖๘ (บาท)	๒๕๖๙ (บาท)	๒๕๗๐ (บาท)			
๙๕	โครงการส่งเสริมสุขภาพผู้สูงอายุและเด็ก	เพื่อส่งเสริมสุขภาพอนามัยให้กับผู้สูงอายุและเด็กภายในตำบลบ้านดุง	การสำรวจข้อมูลสุขภาพ การจัดทำทะเบียนและฐานข้อมูลสุขภาพผู้สูงอายุและเด็ก	๓๐๐,๐๐๐.๐๐	๓๐๐,๐๐๐.๐๐	๓๐๐,๐๐๐.๐๐	๓๐๐,๐๐๐.๐๐	๓๐๐,๐๐๐.๐๐	ร้อยละ ๙๐ ของโครงการบรรลุเป้าหมาย	ผู้สูงอายุและเด็กได้รับการดูแลทั้งร่างกายและจิตใจ	กองสวัสดิการสังคม
๙๖	โครงการอบรม/ศึกษาดูงาน/ฝึกอาชีพหลักสูตรต่างๆ ของกลุ่มเด็กและเยาวชนตำบลบ้านดุง	เพื่อพัฒนากลุ่มเด็กและเยาวชนให้มีความรู้เพิ่มในด้านต่างๆ	เด็กและเยาวชนหมู่ที่ ๑-๑๘	๑๕๐,๐๐๐.๐๐	๑๕๐,๐๐๐.๐๐	๑๕๐,๐๐๐.๐๐	๑๕๐,๐๐๐.๐๐	๑๕๐,๐๐๐.๐๐	ร้อยละ ๗๐ บรรลุเป้าหมาย	เด็กและเยาวชนมีความรู้ด้านต่างๆเพิ่มมากขึ้น	กองสวัสดิการฯ
๙๗	โครงการอบรม ศึกษาดูงานและฝึกอาชีพหลักสูตรต่างๆของกลุ่มผู้สูงอายุ	เพื่อพัฒนากลุ่มผู้สูงอายุให้มีคุณภาพชีวิตที่ดีขึ้น	พัฒนากลุ่มผู้สูงอายุให้มีความรู้ประกอบอาชีพหาเลี้ยงตนได้	๑๕๐,๐๐๐.๐๐	๑๕๐,๐๐๐.๐๐	๑๕๐,๐๐๐.๐๐	๑๕๐,๐๐๐.๐๐	๑๕๐,๐๐๐.๐๐	ร้อยละ ๘๐ บรรลุเป้าหมาย	ป้องกันและแก้ไขปัญหาโรคติดต่อที่ร้ายแรงในชุมชน	กองสวัสดิการฯ
๙๘	โครงการช่วยเหลือผู้ด้อยโอกาสตำบลบ้านดุง	เพื่อช่วยเหลือผู้ด้อยโอกาสทางสังคมตำบลบ้านดุง	ผู้ด้อยโอกาสในตำบลบ้านดุง เช่น ผู้สูงอายุ ผู้พิการ หรือผู้ยากไร้ ำ	๔๐๐,๐๐๐.๐๐	๔๐๐,๐๐๐.๐๐	๔๐๐,๐๐๐.๐๐	๔๐๐,๐๐๐.๐๐	๔๐๐,๐๐๐.๐๐	ร้อยละ ๙๐ แก้ปัญหาของผู้ด้อยโอกาส	สามารถช่วยเหลือผู้ด้อยโอกาสทางสังคมให้มีคุณภาพชีวิตที่ดีขึ้น	กองสวัสดิการฯ
๙๙	โครงการอบรม/ศึกษาดูงาน/ฝึกอาชีพของกลุ่มสตรีตำบลบ้านดุง	เพื่ออบรม/ศึกษาดูงาน/ฝึกอาชีพของกลุ่มสตรีตำบลบ้านดุง	กลุ่มสตรีตำบลบ้านดุง	๑๕๐,๐๐๐.๐๐	๑๕๐,๐๐๐.๐๐	๑๕๐,๐๐๐.๐๐	๑๕๐,๐๐๐.๐๐	๑๕๐,๐๐๐.๐๐	สตรีตำบลบ้านดุง	กลุ่มสตรีมีความรู้ในด้านต่างๆ และการพัฒนาอาชีพเพิ่มมากขึ้น	กองสวัสดิการฯ
๑๐๐	โครงการอุดหนุนกลุ่มอาชีพและวิสาหกิจชุมชนตำบลบ้านดุง	เพื่ออุดหนุนและสนับสนุนกลุ่มอาชีพและวิสาหกิจชุมชนตำบลบ้านดุง	กลุ่มอาชีพและวิสาหกิจชุมชนตำบลบ้านดุง	๑๐๐,๐๐๐.๐๐	๑๐๐,๐๐๐.๐๐	๑๐๐,๐๐๐.๐๐	๑๐๐,๐๐๐.๐๐	๑๐๐,๐๐๐.๐๐	กลุ่มอาชีพและวิสาหกิจชุมชนตำบลบ้านดุง	กลุ่มอาชีพและวิสาหกิจชุมชนบ้านดุงได้รับการช่วยเหลือและพัฒนา	กองสวัสดิการฯ
๑๐๑	โครงการอุดหนุนกลุ่มอาชีพเพื่อนรำและการแสดงพื้นบ้าน	เพื่อสร้างการแสดงต้อนรับนักท่องเที่ยว	กลุ่มอาชีพเพื่อนรำและการแสดงพื้นถิ่น	๑๐๐,๐๐๐.๐๐	๑๐๐,๐๐๐.๐๐	๑๐๐,๐๐๐.๐๐	๑๐๐,๐๐๐.๐๐	๑๐๐,๐๐๐.๐๐	กลุ่มอาชีพเพื่อนรำและการแสดงพื้นถิ่น	มีการแสดงเพื่อนต้อนรับนักท่องเที่ยวส่งเสริมวัฒนธรรมพื้นถิ่น	กองสวัสดิการฯ

ที่	โครงการ	วัตถุประสงค์	เป้าหมาย (ผลผลิตของโครงการ)	งบประมาณและที่ผ่านมา					ตัวชี้วัด (KPI)	ผลที่คาดว่าจะได้รับ	หน่วยงาน รับผิดชอบหลัก
				๒๕๖๖ (บาท)	๒๕๖๗ (บาท)	๒๕๖๘ (บาท)	๒๕๖๙ (บาท)	๒๕๗๐ (บาท)			
๑๐๒	โครงการประชุมคณะกรรมการสภาเด็กและเยาวชน	เพื่อคัดเลือกประธานและคณะกรรมการสภาเด็กและเยาวชน	เด็กและเยาวชนตำบลบ้านดุง	๓๐,๐๐๐.๐๐	๓๐,๐๐๐.๐๐	๓๐,๐๐๐.๐๐	๓๐,๐๐๐.๐๐	๓๐,๐๐๐.๐๐	เด็กและเยาวชนตำบลบ้านดุง	เกิดการประชุมคณะกรรมการวางแผน ดำเนินโครงการ	กองสวัสดิการฯ
๑๐๓	โครงการช่วยเหลือเด็กหรือสตรีหรือผู้พิการที่ถูกล่วงละเมิดทางเพศหรือถูกทารุณกรรม	เพื่อช่วยเหลือผู้ที่ถูกล่วงละเมิดทางเพศ หรือถูกทารุณกรรม	เด็ก สตรี ผู้พิการ และเยาวชนตำบลบ้านดุง	๕๐,๐๐๐.๐๐	๕๐,๐๐๐.๐๐	๕๐,๐๐๐.๐๐	๕๐,๐๐๐.๐๐	๕๐,๐๐๐.๐๐	ร้อยละ ๗๐ บรรลุเป้าหมาย	ผู้ที่ถูกล่วงละเมิดทางเพศหรือถูกทารุณได้รับการช่วยเหลือ	กองสวัสดิการฯ
๑๐๔	โครงการฝึกอบรมและศึกษาดูงานเด็กและเยาวชน	เพื่อให้คณะสภาเด็กและเยาวชนเกิดความรู้และประสบการณ์	เด็กและเยาวชนตำบลบ้านดุง	๒๐๐,๐๐๐.๐๐	๒๐๐,๐๐๐.๐๐	๒๐๐,๐๐๐.๐๐	๒๐๐,๐๐๐.๐๐	๒๐๐,๐๐๐.๐๐	เด็กและเยาวชนตำบลบ้านดุง	คณะสภาเด็กมีความรู้และประสบการณ์เพิ่มมากขึ้น	กองสวัสดิการฯ

## ๓.๒ แผนงานศาสนา วัฒนธรรมและนันทนาการ

ที่	โครงการ	วัตถุประสงค์	เป้าหมาย (ผลผลิตของโครงการ)	งบประมาณและที่ผ่านมา					ตัวชี้วัด (KPI)	ผลที่คาดว่าจะได้รับ	หน่วยงาน รับผิดชอบหลัก
				๒๕๖๖ (บาท)	๒๕๖๗ (บาท)	๒๕๖๘ (บาท)	๒๕๖๙ (บาท)	๒๕๗๐ (บาท)			
๑๐๕	โครงการประเพณีขบวนแห่งานประจำปีทุ่งศรีเมืองอำเภอบ้านดุง	เพื่อส่งเสริมประเพณีและวัฒนธรรมท้องถิ่น	จำนวน ๑ กิจกรรม	๕๐,๐๐๐.๐๐	๕๐,๐๐๐.๐๐	๕๐,๐๐๐.๐๐	๕๐,๐๐๐.๐๐	๕๐,๐๐๐.๐๐	ร้อยละ ๙๐ บรรลุเป้าหมายของโครงการ	สามารถกระตุ้นเศรษฐกิจและส่งเสริมวัฒนธรรมท้องถิ่น	กองการศึกษา
๑๐๖	โครงการจัดงานประเพณีลอยกระทง	เพื่ออนุรักษ์ประเพณีการลอยกระทง ในวันเพ็ญเดือนสิบสองให้คงอยู่	เด็ก เยาวชน สตรี ผู้สูงอายุ และประชาชนทั่วไป ในตำบลบ้านดุงและใกล้เคียง	๕๐๐,๐๐๐.๐๐	๕๐๐,๐๐๐.๐๐	๕๐๐,๐๐๐.๐๐	๕๐๐,๐๐๐.๐๐	๕๐๐,๐๐๐.๐๐	ร้อยละ ๙๐ ของโครงการบรรลุเป้าหมาย	ผู้สูงอายุและเด็กได้รับการดูแลทั้งร่างกายและจิตใจ	กองการศึกษา
๑๐๗	โครงการประเพณีฮีตสิบสอง คองสิบสี่	เพื่อส่งเสริมศิลปะ วัฒนธรรมท้องถิ่น	ส่งเสริมประเพณี จำนวน ๑๘ หมู่บ้าน	๒๕๐,๐๐๐.๐๐	๒๕๐,๐๐๐.๐๐	๒๕๐,๐๐๐.๐๐	๒๕๐,๐๐๐.๐๐	๒๕๐,๐๐๐.๐๐	ร้อยละ ๙๐ ความพึงพอใจต่อการจัดกิจกรรม	ประชาชนอนุรักษ์ศิลปะ วัฒนธรรมและประเพณีท้องถิ่น	กองการศึกษา
๑๐๘	โครงการจัดการแข่งขันกีฬาประชาชนท้องถิ่นสัมพันธ์อำเภอบ้านดุง	เพื่อเสริมสร้างสุขภาพพลานามัยให้ประชาชนในพื้นที่และพัฒนา นักกีฬาเพื่อเป็นตัวแทนเข้าร่วมแข่งขันระดับจังหวัดได้	ประชาชนและบุคลากร ขององค์การบริหารส่วนตำบลและเทศบาล จำนวน ๑๓ แห่ง	๓๐๐,๐๐๐.๐๐	๓๐๐,๐๐๐.๐๐	๓๐๐,๐๐๐.๐๐	๓๐๐,๐๐๐.๐๐	๓๐๐,๐๐๐.๐๐	ร้อยละ ๙๐ ของโครงการบรรลุเป้าหมาย	สามารถเสริมสร้างสุขภาพพลานามัยประชาชนให้แข็งแรงและพัฒนา นักกีฬาเพื่อเป็นตัวแทนเข้าร่วมแข่งขันระดับจังหวัดต่อไป	กองการศึกษา

## ๓.๓ การศึกษา

ที่	โครงการ	วัตถุประสงค์	เป้าหมาย (ผลผลิตของโครงการ)	งบประมาณและที่ผ่านมา					ตัวชี้วัด (KPI)	ผลที่คาดว่าจะได้รับ	หน่วยงาน รับผิดชอบหลัก
				๒๕๖๖ (บาท)	๒๕๖๗ (บาท)	๒๕๖๘ (บาท)	๒๕๖๙ (บาท)	๒๕๗๐ (บาท)			
๑๐๙	โครงการเสริมสร้างความรู้ ทักษะเพื่อป้องกันเด็กจมน้ำ	เพื่อให้ความรู้การป้องกันเด็กจมน้ำ	จำนวนเด็กและผู้ปกครองที่เข้าร่วมโครงการ	๙๐,๐๐๐.๐๐	๙๐,๐๐๐.๐๐	๙๐,๐๐๐.๐๐	๙๐,๐๐๐.๐๐	๙๐,๐๐๐.๐๐	ร้อยละ ๙๐ ของโครงการบรรลุเป้าหมาย	สามารถป้องกันการจมน้ำของเด็กในศูนย์ฯ	กองการศึกษา
๑๑๐	โครงการรณรงค์ให้ปลอดภัย ห่วงใยใส่หมวกกันน็อค	เพื่อให้ความรู้การใส่หมวกกันน็อคสำหรับเด็กเล็ก	จำนวนเด็กและผู้ปกครองที่เข้าร่วมโครงการศูนย์พัฒนาเด็กเล็ก	๓๐,๐๐๐.๐๐	๓๐,๐๐๐.๐๐	๓๐,๐๐๐.๐๐	๓๐,๐๐๐.๐๐	๓๐,๐๐๐.๐๐	ร้อยละ ๙๐ ของโครงการบรรลุเป้าหมาย	สามารถป้องกันอุบัติเหตุทางรถจักรยานยนต์	กองการศึกษา



ที่	โครงการ	วัตถุประสงค์	เป้าหมาย (ผลผลิตของโครงการ)	งบประมาณและที่ผ่านมา					ตัวชี้วัด (KPI)	ผลที่คาดว่าจะได้รับ	หน่วยงาน รับผิดชอบหลัก
				๒๕๖๖ (บาท)	๒๕๖๗ (บาท)	๒๕๖๘ (บาท)	๒๕๖๙ (บาท)	๒๕๗๐ (บาท)			
๑๑๑	โครงการประกวดศูนย์พัฒนาเด็กเล็ก	เพื่อส่งเสริมพัฒนาการของเด็ก โดยจัดประกวดกิจกรรมต่างๆในศูนย์พัฒนาเด็กเล็ก	จำนวนเด็กเข้าร่วมกิจกรรม ศูนย์พัฒนาเด็กเล็ก	๑๐๐,๐๐๐.๐๐	๑๐๐,๐๐๐.๐๐	๑๐๐,๐๐๐.๐๐	๑๐๐,๐๐๐.๐๐	๑๐๐,๐๐๐.๐๐	ร้อยละ ๙๐ ของโครงการบรรลุเป้าหมาย	ช่วยพัฒนาและส่งเสริมการเรียนรู้ของเด็ก	กองการศึกษา
๑๑๒	โครงการส่งเสริมสุขภาพโภชนาการนักเรียนโรงเรียนบ้านนาโฮง	เพื่อให้เด็กนักเรียนรับประทานอาหารเช้าอย่างถูกสุขลักษณะ มีความสะอาด ปลอดภัย	นักเรียนมีโต๊ะเก้าอี้รับประทานอาหารเช้าที่มั่นคง แข็งแรง ได้มาตรฐาน	๓๐,๐๐๐.๐๐	๓๐,๐๐๐.๐๐	๓๐,๐๐๐.๐๐	๓๐,๐๐๐.๐๐	๓๐,๐๐๐.๐๐	ร้อยละของโครงการบรรลุเป้าหมาย	นักเรียนมีโต๊ะรับประทานอาหารที่เพียงพอ สะอาด	โรงเรียนบ้านนาโฮง
๑๑๓	โครงการก่อสร้างที่ประพินสำหรับนักเรียนอนุบาล ๒-๓	เพื่อส่งเสริมให้เด็กมีสุขภาพกายและใจที่ดีและส่งเสริมให้เด็กมีสุขภาพที่ดี	นักเรียนชั้นอนุบาล ๒-๓ โรงเรียนบ้านนาโฮง จำนวน ๒๕ คน	๒๐,๐๐๐.๐๐	๒๐,๐๐๐.๐๐	๒๐,๐๐๐.๐๐	๒๐,๐๐๐.๐๐	๒๐,๐๐๐.๐๐	ร้อยละของโครงการบรรลุเป้าหมาย	เด็กได้รับการประพินอย่างสม่ำเสมอและถูกวิธี	โรงเรียนบ้านนาโฮง
๑๑๔	โครงการเพาะเห็ดเพื่ออาหารกลางวันเด็ก	เพื่อส่งเสริมอาหารกลางวันสำหรับนักเรียน	นักเรียนโรงเรียนบ้านหนองสองห้อง	๒๐,๐๐๐.๐๐	๒๐,๐๐๐.๐๐	๒๐,๐๐๐.๐๐	๒๐,๐๐๐.๐๐	๒๐,๐๐๐.๐๐	ร้อยละของโครงการบรรลุเป้าหมาย	นักเรียนได้รับประทานอาหารกลางวันเพียงพอเพียง	โรงเรียนหนองสองห้อง
๑๑๕	โครงการโรงเรียนบ้านหนองสองห้อง สนาม ปั่น สุข กีฬาสร้างสรรค์ สุขภาพกาย สุขภาพจิต	เพื่อส่งเสริมให้นักเรียนโรงเรียนบ้านหนองสองห้องมีสุขภาพกายแข็งแรง มีสุขภาพจิตที่ดี	นักเรียนโรงเรียนบ้านหนองสองห้อง จำนวน ๒๔๔ คน	๓๐,๐๐๐.๐๐	๓๐,๐๐๐.๐๐	๓๐,๐๐๐.๐๐	๓๐,๐๐๐.๐๐	๓๐,๐๐๐.๐๐	ร้อยละของโครงการบรรลุเป้าหมาย	นักเรียนมีสุขภาพกายแข็งแรง มีสุขภาพจิตที่ดี	โรงเรียนหนองสองห้อง
๑๑๖	โครงการจัดการแข่งขันฟุตบอลนักเรียนอายุไม่เกิน ๑๕ ปี	เพื่อส่งเสริมความสามารถทางด้านกีฬาฟุตบอลให้กับนักเรียน	นักเรียน ได้แสดงความสามารถทางด้านกีฬาฟุตบอล	๒๐,๐๐๐.๐๐	๒๐,๐๐๐.๐๐	๒๐,๐๐๐.๐๐	๒๐,๐๐๐.๐๐	๒๐,๐๐๐.๐๐	จำนวนทีมที่เข้าร่วมแข่งขัน	นักเรียนที่มีความสามารถทางด้านฟุตบอล	โรงเรียนบ้านห้วยปลาโคศรีสามารถ
๑๑๗	โครงการส่งเสริมความสามารถทางด้านกีฬานักเรียน	เพื่อให้เด็กนักเรียนได้แสดงความสามารถทางด้านกีฬาจากการแข่งขันกีฬา ในระดับต่างๆ	จัดการแข่งขันกีฬาสากลภายในโรงเรียนและระดับกลุ่มโรงเรียน	๓๐,๐๐๐.๐๐	๓๐,๐๐๐.๐๐	๓๐,๐๐๐.๐๐	๓๐,๐๐๐.๐๐	๓๐,๐๐๐.๐๐	นักเรียน ทุกคนสามารถเล่นกีฬาได้	นักเรียนรักการออกกำลังกาย และมีร่างกายที่แข็งแรง สมบูรณ์	โรงเรียนบ้านห้วยปลาโคศรีสามารถ
๑๑๘	โครงการพัฒนาวงดุริยางค์โรงเรียน	เพื่อจัดซื้อวัสดุอุปกรณ์ วงดุริยางค์โรงเรียนให้มีความสมบูรณ์สามารถให้บริการกับชุมชนได้	จัดซื้อ และซ่อมอุปกรณ์ดุริยางค์โรงเรียน	๕๐,๐๐๐.๐๐	๕๐,๐๐๐.๐๐	๕๐,๐๐๐.๐๐	๕๐,๐๐๐.๐๐	๕๐,๐๐๐.๐๐	โรงเรียนมีวงดุริยางค์ที่สมบูรณ์	นักเรียนเล่นเครื่องดนตรีวงดุริยางค์ได้เป็นอย่างดี	โรงเรียนบ้านห้วยปลาโคศรีสามารถ
๑๑๙	โครงการต้นแบบเครือข่ายโรงเรียนเด็กไทยฟันดีและโรงเรียนอนุบาลอ่อนหวาน	เพื่อส่งเสริมทันตสุขภาพภายในโรงเรียน	นักเรียน ครู บุคลากร และผู้ปกครองโรงเรียนหนองไฮโนนสำราญ	๓๐,๐๐๐.๐๐	๓๐,๐๐๐.๐๐	๓๐,๐๐๐.๐๐	๓๐,๐๐๐.๐๐	๓๐,๐๐๐.๐๐	ร้อยละของโครงการบรรลุเป้าหมาย	เด็กได้รับการประพินอย่างสม่ำเสมอและถูกวิธี	โรงเรียนหนองไฮโนนสำราญ

ที่	โครงการ	วัตถุประสงค์	เป้าหมาย (ผลผลิตของโครงการ)	งบประมาณและที่ผ่านมา					ตัวชี้วัด (KPI)	ผลที่คาดว่าจะได้รับ	หน่วยงาน รับผิดชอบหลัก
				๒๕๖๖ (บาท)	๒๕๖๗ (บาท)	๒๕๖๘ (บาท)	๒๕๖๙ (บาท)	๒๕๗๐ (บาท)			
๑๒๐	โครงการอบรมให้ความรู้ทางด้านกฎหมายแก่บุคลากรในหน่วยงาน	เพื่อฝึกอบรมให้ความรู้ทางด้านกฎหมายบุคลากร	ข้าราชการและพนักงานส่วนตำบลตำบลบ้านดุง หรือประชาชนทั่วไป	๒๐,๐๐๐.๐๐	๒๐,๐๐๐.๐๐	๒๐,๐๐๐.๐๐	๒๐,๐๐๐.๐๐	๒๐,๐๐๐.๐๐	ร้อยละ ๙๐ ของโครงการบรรลุเป้าหมาย	ข้าราชการและพนักงานส่วนตำบลหรือประชาชนทั่วไป ได้รับความรู้ทางด้านกฎหมาย	สำนักปลัด
๑๒๑	โครงการอบรมส่งเสริมบุคลากรด้านคุณธรรม จริยธรรม ป้องกันการทุจริตคอร์รัปชัน	เพื่อฝึกอบรมด้าน คุณธรรม จริยธรรมแก่ บุคลากร	ข้าราชการและพนักงานส่วนตำบลตำบลบ้านดุง หรือประชาชนทั่วไป	๒๐,๐๐๐.๐๐	๒๐,๐๐๐.๐๐	๒๐,๐๐๐.๐๐	๒๐,๐๐๐.๐๐	๒๐,๐๐๐.๐๐	ร้อยละ ๙๐ ของโครงการบรรลุเป้าหมาย	ข้าราชการและพนักงานส่วนตำบลหรือประชาชนทั่วไป ได้รับการส่งเสริมคุณธรรม จริยธรรม	สำนักปลัด
๑๒๒	โครงการพัฒนาวิสัยทัศน์ราชการจรรยาบรรณและป้องกันการทุจริต	เพื่อพัฒนาวิสัยทัศน์ราชการองค์การบริหารส่วนตำบล	ข้าราชการและพนักงานส่วนตำบลตำบลบ้านดุง หรือประชาชนทั่วไป	๒๐,๐๐๐.๐๐	๒๐,๐๐๐.๐๐	๒๐,๐๐๐.๐๐	๒๐,๐๐๐.๐๐	๒๐,๐๐๐.๐๐	ร้อยละ ๙๐ ของโครงการบรรลุเป้าหมาย	ข้าราชการและพนักงานส่วนตำบลหรือประชาชนทั่วไป ได้รับการส่งเสริมคุณธรรม จริยธรรม	สำนักปลัด
๑๒๓	โครงการประเพณีขบวนแห่และร่วมกิจกรรมงานประจำปีทุ่งศรีเมืองอำเภอบ้านดุง	เพื่อเป็นการสนับสนุนการจัดขบวนแห่ประจำปีทุ่งศรีเมืองฯ	อุดหนุนจัดขบวนแห่และร่วมกิจกรรมงานประจำปี ทุ่งศรีเมืองฯ จำนวน ๑ โครงการ	๑๐,๐๐๐.๐๐	๑๐,๐๐๐.๐๐	๑๐,๐๐๐.๐๐	๑๐,๐๐๐.๐๐	๑๐,๐๐๐.๐๐	ร้อยละ ๙๐ ของโครงการบรรลุเป้าหมาย	ช่วยในการสนับสนุนการจัดงานแห่และร่วมกิจกรรมงานประจำปีทุ่งศรีเมืองฯ	สำนักปลัด

ก. ยุทธศาสตร์จังหวัดที่ ๕ การจัดการทรัพยากรธรรมชาติและสิ่งแวดล้อมเพื่อการใช้ประโยชน์อย่างยั่งยืน

ข. ยุทธศาสตร์ท้องถิ่นจังหวัด ที่ ๕ การจัดการทรัพยากรธรรมชาติและสิ่งแวดล้อมเพื่อการใช้ประโยชน์อย่างยั่งยืน

๔.ยุทธศาสตร์ที่ ๔ ด้านสาธารณสุข ทรัพยากรธรรมชาติและสิ่งแวดล้อม

๔.๑ แผนงานสาธารณสุข

ที่	โครงการ	วัตถุประสงค์	เป้าหมาย (ผลผลิตของโครงการ)	งบประมาณและที่ผ่านมา					ตัวชี้วัด (KPI)	ผลที่คาดว่าจะได้รับ	หน่วยงาน รับผิดชอบหลัก
				๒๕๖๖ (บาท)	๒๕๖๗ (บาท)	๒๕๖๘ (บาท)	๒๕๖๙ (บาท)	๒๕๗๐ (บาท)			
๑๒๔	โครงการสุขาภิบาลร้านอาหารปลอดภัยใส่ใจผู้บริโภค	เพื่อให้ร้านจำหน่ายอาหารในพื้นที่ตำบลบ้านดุง มีมาตรฐานร้านอาหารและมีความปลอดภัยแก่ผู้บริโภค	ร้านอาหารและร้านจำหน่ายอาหาร แผงลอย ร้านขายของชำ ภายในตำบลบ้านดุง	๓๐๐,๐๐๐.๐๐	๓๐๐,๐๐๐.๐๐	๓๐๐,๐๐๐.๐๐	๓๐๐,๐๐๐.๐๐	๓๐๐,๐๐๐.๐๐	ร้อยละของร้านอาหาร แผงลอยและร้านชำที่ได้มาตรฐาน	มีร้านอาหาร แผงลอย ร้านชำ ได้รับมาตรฐานความปลอดภัย	สำนักปลัด
๑๒๕	โครงการป้องกันและควบคุมการระบาดของโรคติดเชื้อไวรัสโคโรนา ๒๐๑๙ (COVID-๑๙)	เพื่อเฝ้าระวังโรคติดต่อและโรคที่อุบัติเกิดใหม่	ป้องกันการติดเชื้อไวรัสเขตตำบลบ้านดุง	๕๐๐,๐๐๐.๐๐	๕๐๐,๐๐๐.๐๐	๕๐๐,๐๐๐.๐๐	๕๐๐,๐๐๐.๐๐	๕๐๐,๐๐๐.๐๐	ปริมาณร้อยละผู้ป่วยต่อปี	สามารถป้องกันและติดตามผู้ป่วยได้อย่างทั่วถึง	สำนักปลัด
๑๒๖	โครงการบริการ Telemedicine ปรึกษาแพทย์ออนไลน์ ไม่ต้องไปโรงพยาบาล	เพื่อการดูแลผู้ป่วยเรื้อรังในชุมชน ให้ได้พบแพทย์และได้รับการรักษาต่อเนื่อง	รักษาผู้ป่วยเรื้อรังและผู้มีปัญหาในการเดินทางไปโรงพยาบาล	๑๐๐,๐๐๐.๐๐	๑๐๐,๐๐๐.๐๐	๑๐๐,๐๐๐.๐๐	๑๐๐,๐๐๐.๐๐	๑๐๐,๐๐๐.๐๐	ปริมาณร้อยละผู้ป่วยต่อปี	สามารถป้องกันและติดตามผู้ป่วยได้อย่างทั่วถึง	สำนักปลัด

ที่	โครงการ	วัตถุประสงค์	เป้าหมาย (ผลผลิตของโครงการ)	งบประมาณและที่ผ่านมา					ตัวชี้วัด (KPI)	ผลที่คาดว่าจะได้รับ	หน่วยงาน รับผิดชอบหลัก
				๒๕๖๖ (บาท)	๒๕๖๗ (บาท)	๒๕๖๘ (บาท)	๒๕๖๙ (บาท)	๒๕๗๐ (บาท)			
๑๒๖	โครงการให้ความรู้อาสาสมัครท้องถิ่นรักษ์โลก	เพื่อให้ความรู้อาสาสมัครท้องถิ่นรักษ์โลก	ในเขต ตำบลบ้านดุง	๓๐,๐๐๐.๐๐	๓๐,๐๐๐.๐๐	๓๐,๐๐๐.๐๐	๓๐,๐๐๐.๐๐	๓๐,๐๐๐.๐๐	โครงการบรรลุมูลค่าของโครงการที่กำหนดไว้	อาสาสมัครท้องถิ่นรักษ์โลก ตำบลบ้านดุงได้รับความรู้	สำนักปลัด
๑๒๗	โครงการรวมใจท้องถิ่น ปลูกต้นไม้เพื่อแผ่นดิน	เพื่อให้ประชาชนมีจิตสำนึกในการอนุรักษ์ทรัพยากรธรรมชาติและสิ่งแวดล้อม	จำนวนต้นไม้ที่ปลูก	๕๐,๐๐๐.๐๐	๕๐,๐๐๐.๐๐	๕๐,๐๐๐.๐๐	๕๐,๐๐๐.๐๐	๕๐,๐๐๐.๐๐	ร้อยละ ๙๐ บรรลุเป้าหมายของโครงการ	เพื่อให้ประชาชนมีจิตสำนึกในการอนุรักษ์ทรัพยากรธรรมชาติและสิ่งแวดล้อม	สำนักปลัด
๑๒๘	โครงการคลองสวยน้ำใส ใจสิ่งแวดล้อม	เพื่อรณรงค์จิตสำนึกให้ชุมชนมองเห็นปัญหาทรัพยากรธรรมชาติและสิ่งแวดล้อม ร่วมพัฒนาแก้ไข	จำนวน ๑ แห่ง	๒๐,๐๐๐.๐๐	๒๐,๐๐๐.๐๐	๒๐,๐๐๐.๐๐	๒๐,๐๐๐.๐๐	๒๐,๐๐๐.๐๐	ร้อยละ ๙๐ บรรลุเป้าหมายของโครงการ	เพื่อรณรงค์จิตสำนึกให้ชุมชนมองเห็นปัญหาทรัพยากรธรรมชาติและสิ่งแวดล้อม	สำนักปลัด

ก. ยุทธศาสตร์จังหวัดที่ ๖ การเสริมสร้างความมั่นคง ความปลอดภัยในชีวิตทรัพย์สินของประชาชน

ข. ยุทธศาสตร์ท้องถิ่นจังหวัด ที่ ๖ การเสริมสร้างความมั่นคง ความปลอดภัยในชีวิตทรัพย์สินของประชาชน

๕. ยุทธศาสตร์ที่ ๕ ด้านการเสริมสร้างความมั่นคง ความปลอดภัยในชีวิตและทรัพย์สิน

๕.๑ แผนงานการรักษาความสงบภายใน

ที่	โครงการ	วัตถุประสงค์	เป้าหมาย (ผลผลิตของโครงการ)	งบประมาณและที่ผ่านมา					ตัวชี้วัด (KPI)	ผลที่คาดว่าจะได้รับ	หน่วยงาน รับผิดชอบหลัก
				๒๕๖๖ (บาท)	๒๕๖๗ (บาท)	๒๕๖๘ (บาท)	๒๕๖๙ (บาท)	๒๕๗๐ (บาท)			
๑๒๙	โครงการติดตั้งสัญญาณจราจรและป้ายจราจร	เพื่อป้องกันและลดการเกิดอุบัติเหตุด้านการจราจร	ติดตั้งสัญญาณไฟจราจรภายในตำบลบ้านดุง	๕๐๐,๐๐๐.๐๐	๕๐๐,๐๐๐.๐๐	๕๐๐,๐๐๐.๐๐	๕๐๐,๐๐๐.๐๐	๕๐๐,๐๐๐.๐๐	อุบัติเหตุทางถนนลดลง ร้อยละ ๗๐	ลดปัญหาการเกิดอุบัติเหตุจราจร	สำนักปลัด
๑๓๐	โครงการกิจกรรมของศูนย์ อปพร. ตำบลบ้านดุง	เพื่อเป็นเตรียมความพร้อมในการรักษาสถานการณ์ และฝึกซ้อมแผนป้องกันและบรรเทาสาธารณภัย	การฝึกอบรม อปพร. จำนวน ๕๐ นาย	๒๕๐,๐๐๐.๐๐	๒๕๐,๐๐๐.๐๐	๒๕๐,๐๐๐.๐๐	๒๕๐,๐๐๐.๐๐	๒๕๐,๐๐๐.๐๐	ร้อยละ ๙๐ จำนวนผู้เข้าร่วมโครงการ	อาสาสมัครมีพร้อมสำหรับการปฏิบัติงานตามสถานการณ์	สำนักปลัด
๑๓๑	โครงการติดตั้งกล้องวงจรปิดภายในหมู่บ้าน	เพื่อให้ความปลอดภัยในชีวิตและทรัพย์สินของประชาชน	ติดตั้งกล้องวงจรปิด หมู่ ๑-๑๘	๑,๐๐๐,๐๐๐.๐๐	๑,๐๐๐,๐๐๐.๐๐	๑,๐๐๐,๐๐๐.๐๐	๑,๐๐๐,๐๐๐.๐๐	๑,๐๐๐,๐๐๐.๐๐	ร้อยละ ๙๐ บรรลุเป้าหมายของโครงการ	สามารถป้องกันความปลอดภัยในชีวิตและทรัพย์สินของประชาชน	สำนักปลัด
๑๓๒	โครงการฝึกซ้อมแผนระงับอัคคีภัยภายในหน่วยงาน	เพื่อให้ความปลอดภัยในชีวิตและทรัพย์สินของประชาชน	ฝึกอบรมการป้องกันอัคคีภัยภายในสำนักงาน	๒๕,๐๐๐.๐๐	๒๕,๐๐๐.๐๐	๒๕,๐๐๐.๐๐	๒๕,๐๐๐.๐๐	๒๕,๐๐๐.๐๐	ร้อยละ ๙๐ บรรลุเป้าหมายของโครงการ	สามารถป้องกันความปลอดภัยในชีวิตและทรัพย์สินของประชาชน	สำนักปลัด
๑๓๓	โครงการฝึกอบรมทักษะและเพิ่มศักยภาพในการช่วยเหลือผู้ประสบภัย	เพื่อช่วยเหลือผู้ประสบภัย EMA-EMS ณ จุดเกิดเหตุจากอุบัติเหตุ ภัยธรรมชาติและการกระทำของมนุษย์ฯ	ฝึกอบรมทักษะ จำนวน ๒๐ คน	๑๐๐,๐๐๐.๐๐	๑๐๐,๐๐๐.๐๐	๑๐๐,๐๐๐.๐๐	๑๐๐,๐๐๐.๐๐	๑๐๐,๐๐๐.๐๐	ร้อยละ ๙๐ บรรลุเป้าหมายของโครงการ	สามารถป้องกันความปลอดภัยในชีวิตและทรัพย์สินของประชาชน	สำนักปลัด
๑๓๔	โครงการอำเภอนำร่อง "บำบัดทุกข์ บำรุงสุข" แบบบูรณาการ	เพื่อสร้างนักขับเคลื่อนยุทธศาสตร์นำการเปลี่ยนแปลงที่เน้นการบูรณาการ	ฝึกอบรมการเป็นผู้นำการเปลี่ยนแปลง	๓๐,๐๐๐.๐๐	๓๐,๐๐๐.๐๐	๓๐,๐๐๐.๐๐	๓๐,๐๐๐.๐๐	๓๐,๐๐๐.๐๐	ร้อยละ ๙๐ บรรลุเป้าหมายของโครงการ	บุคลากรได้รับการพัฒนาให้เป็นนักขับเคลื่อนยุทธศาสตร์	สำนักปลัด
รวม				๔๓,๙๙๕,๐๐๐.๐๐	๔๓,๙๙๕,๐๐๐.๐๐	๔๓,๙๙๕,๐๐๐.๐๐	๔๓,๙๙๕,๐๐๐.๐๐	๔๓,๙๙๕,๐๐๐.๐๐			

ลำดับ

๑

แก้ไข  
บริษัทใหม่

๑

๑

๑

๑

๑

๑

๑

แก้ไข  
บริษัทใหม่

๑

๑

๑

๑

๑

๑

๑

๑



๑

๑

๑

๑



๑

๑

๑



๑

๑




๑

๑

๑ แก้วโปรตีน  
ใหม่



๑



๑

๑

๑

๑

0

0

0

0

0

0

0

0

0

0





၈

၈

၈

၈



၈

၈

၈

၈ မြေဗို ၆၈



ลำดับ

๑

๑

๑

๑

๑

๑

๑

๑

๑

④

④

④

④

④

④

④

④

④

ลำดับ

๑

๑

๑

๑

๑ ๒๓

ลำดับ

๑

ลำดับ

๑

๑

๑

๑

๑

๕

ลำดับ

๑

๑

๒

ลำดับ

๑

๑ ๒

ลำดับ

๑

๑

๑

๑

๑

๑

๑

๑

๑

๑ ๑๐

ลำดับ

๑

๑

๑ ๓

ลำดับ

๑

๑



ลำดับ

๑



๑

๑

๑

๑

๑

๑

๑

๑

๑๐

ลำดับ

๑

๑

๑ ๔

๑



ลำดับ

๑

๑



๑ ๓

ลำดับ

๑

๑

๑

๓

ลำดับ

๑

๑

๑

๑

๑

๑

๖

บัญชีโครงการพัฒนาท้องถิ่น  
รายละเอียดโครงการพัฒนา  
ที่นำมาจากแผนพัฒนาหมู่บ้านและแผนพัฒนาชุมชน  
(พ.ศ.๒๕๖๖-๒๕๗๐) เพิ่มเติม ฉบับที่ ๑  
องค์การบริหารส่วนตำบลบ้านดุง อำเภอบ้านดุง จังหวัดอุดรธานี

- ก. ยุทธศาสตร์จังหวัดที่ ๑ การพัฒนาศักยภาพการค้าการลงทุนเพื่อเพิ่มขีดความสามารถในการแข่งขันใน อนุภูมิภาคกลุ่มน้ำโขง  
ยุทธศาสตร์จังหวัดที่ ๔ การยกระดับมาตรฐานอุตสาหกรรมไม่ซ์และการท่องเที่ยว โดยใช้อัตลักษณ์และ ศักยภาพด้านที่ตั้งเพื่อสร้างความเป็นเมืองศูนย์กลางไม่ซ์ของอนุภูมิภาคกลุ่มน้ำโขง (GMS MICE & Tourism City)
- ข. ยุทธศาสตร์ท้องถิ่นจังหวัด ที่ ๑ การพัฒนาศักยภาพการค้าการลงทุนเพื่อเพิ่มขีดความสามารถในการแข่งขันในอนุภาคกลุ่มน้ำโขง  
ยุทธศาสตร์ท้องถิ่นจังหวัด ที่ ๔ การยกระดับมาตรฐานอุตสาหกรรมไม่ซ์ การท่องเที่ยว และอุตสาหกรรมกีฬา โดยใช้อัตลักษณ์และศักยภาพด้านที่ตั้งเพื่อสร้างความเป็นเมืองศูนย์กลางของอนุภาคกลุ่มน้ำโขง

๑. ยุทธศาสตร์ที่ ๑ ด้านโครงสร้างพื้นฐานและสาธารณูปโภค

๑.๑ แผนงานอุตสาหกรรมและการโยธา

ที่	โครงการ	วัตถุประสงค์	เป้าหมาย ผลผลิต ของโครงการ	งบประมาณและที่ผ่านมา					ตัวชี้วัด (KPI)	ผลที่คาดว่าจะได้รับ	หน่วยงาน รับผิดชอบ หลัก
				๒๕๖๖ (บาท)	๒๕๖๗ (บาท)	๒๕๖๘ (บาท)	๒๕๖๙ (บาท)	๒๕๗๐ (บาท)			
๑	โครงการก่อสร้างถนนคอนกรีตเสริมเหล็กภายในหมู่บ้าน หมู่ที่ ๑	เพื่อให้ความสะดวกในการสัญจรไป-มาของประชาชนในพื้นที่	ก่อสร้างถนนคอนกรีตเสริมเหล็กหมู่ ๑ ขนาดผิวจราจรกว้าง ๔-๖ เมตร ระยะทาง ๙๐-๒๐๐เมตร	๓๐๐,๐๐๐.๐๐	๓๐๐,๐๐๐.๐๐	๓๐๐,๐๐๐.๐๐	๓๐๐,๐๐๐.๐๐	๓๐๐,๐๐๐.๐๐	ความยาวถนน ไม่น้อยกว่า ๙๐ เมตร	มีเส้นทางคมนาคมที่สะดวกและปลอดภัยมากขึ้น	หมู่ ๑
๒	โครงการขยายเขตน้ำประปาภายในหมู่บ้าน หมู่ ๑	เพื่อให้ประชาชนมีน้ำประปาใช้ในการบริโภคและอุปโภค	โครงการวางท่อขยายเขตน้ำประปา หมู่ที่ ๑	๒๐๐,๐๐๐.๐๐	๒๐๐,๐๐๐.๐๐	๒๐๐,๐๐๐.๐๐	๒๐๐,๐๐๐.๐๐	๒๐๐,๐๐๐.๐๐	มีน้ำประปาใช้เพิ่มขึ้น	สามารถลดปัญหาความเดือดร้อนให้กับประชาชนได้	หมู่ ๑
๓	โครงการขยายผิวจราจรถนนเส้นหน้าวัดศรีนวล หมู่ ๑	เพื่อก่อสร้างและ ปรับปรุงเส้นทาง คมนาคมให้ได้มาตรฐานและทั่วถึง	ขยายไหล่ทางคอนกรีต เสริมเหล็ก ช้างละ ๐.๕๐ เมตร พร้อมไหล่ ทางลูกรัง กว้างข้างละ ๐.๕๐ เมตร	๒๐๐,๐๐๐.๐๐	๒๐๐,๐๐๐.๐๐	๒๐๐,๐๐๐.๐๐	๒๐๐,๐๐๐.๐๐	๒๐๐,๐๐๐.๐๐	จำนวนถนน ที่ได้รับการบำรุงรักษา	ประชาชน ได้รับความ สะดวกรวดเร็ว และปลอดภัย ในการสัญจร	หมู่ ๑
๔	โครงการซ่อมแซมถนนลูกรังภายในหมู่บ้าน หมู่ ๑	เพื่อให้ความสะดวกในการสัญจรไป-มาของประชาชนในพื้นที่	ซ่อมแซมถนนลูกรังระยะทาง ๑๐๐-๑๐๐๐ เมตร	๓๐๐,๐๐๐.๐๐	๓๐๐,๐๐๐.๐๐	๓๐๐,๐๐๐.๐๐	๓๐๐,๐๐๐.๐๐	๓๐๐,๐๐๐.๐๐	ปริมาณงานตามแบบโครงสร้าง ปร.๔,ปร.๕	เพื่อให้ประชาชนสัญจรได้สะดวก และการคมนาคมได้รวดเร็ว	หมู่ ๑
๕	โครงการก่อสร้างรางระบายน้ำพร้อมฝापิดภายในหมู่บ้าน หมู่ ๑	เพื่อให้ประชาชนใช้ พื้นที่ได้รับสะดวก และน้ำไม่ท่วมขัง	ก่อสร้างรางระบายน้ำแบบมีฝापิด หมู่ที่ ๑ ตามแบบแปลนของอบต. กำหนด	๓๐๐,๐๐๐.๐๐	๓๐๐,๐๐๐.๐๐	๓๐๐,๐๐๐.๐๐	๓๐๐,๐๐๐.๐๐	๓๐๐,๐๐๐.๐๐	หมู่บ้านที่มีการวางท่อระบายน้ำระยะทาง จำนวน ๑ แห่ง	ประชาชนมี ความสะดวก และป้องกันน้ำท่วม	หมู่ ๑
๖	โครงการก่อสร้างรางระบายน้ำพร้อมฝापิด ภายในหมู่บ้าน หมู่ ๒	เพื่อให้ประชาชนใช้ พื้นที่ได้รับสะดวก และน้ำไม่ท่วมขัง	ก่อสร้างรางระบายน้ำแบบมีฝापิด หมู่ที่ ๒ ตามแบบแปลนของอบต. กำหนด	๓๐๐,๐๐๐.๐๐	๓๐๐,๐๐๐.๐๐	๓๐๐,๐๐๐.๐๐	๓๐๐,๐๐๐.๐๐	๓๐๐,๐๐๐.๐๐	หมู่บ้านที่มีการวางท่อระบายน้ำระยะทาง จำนวน ๑ แห่ง	ประชาชนมี ความสะดวก และป้องกันน้ำท่วม	หมู่ ๒

ที่	โครงการ	วัตถุประสงค์	เป้าหมาย ผลผลิต ของโครงการ	งบประมาณและที่ผ่านมา					ตัวชี้วัด (KPI)	ผลที่คาดว่าจะ ได้รับ	หน่วยงาน รับผิดชอบ หลัก
				๒๕๖๖ (บาท)	๒๕๖๗ (บาท)	๒๕๖๘ (บาท)	๒๕๖๙ (บาท)	๒๕๗๐ (บาท)			
๗	โครงการก่อสร้างฝายชะลอน้ำ ห้วยกุศลิม หมู่ ๒	เพื่อให้คลองน้ำไม่ตื้นเขินและมี น้ำใช้ทำการเกษตรได้ตลอดปี ปราศจากวัชพืชในแหล่งน้ำ	ก่อสร้างฝายน้ำล้น แบบ มข. ๒๕๒๗ สันฝายสูง ไม่น้อยกว่า ๑ เมตร ผนังฝายสูงไม่น้อย ๒ เมตร กว้างไม่น้อยกว่า ๕ เมตร	๕๐๐,๐๐๐.๐๐	๕๐๐,๐๐๐.๐๐	๕๐๐,๐๐๐.๐๐	๕๐๐,๐๐๐.๐๐	๕๐๐,๐๐๐.๐๐	จำนวนฝายชะลอ น้ำที่ก่อสร้าง	เกษตรกรมีน้ำเพื่อทำ การเกษตรตลอดปี	หมู่ ๒
๘	โครงการก่อสร้างถนนลูกรัง หมู่ ๒	เพื่อให้ความสะดวกในการสัญจร ไป-มาของประชาชนในพื้นที่	ซ่อมแซมถนนลูกรังระยะทาง ๑๐๐-๑๐๐๐ เมตร	๓๐๐,๐๐๐.๐๐	๓๐๐,๐๐๐.๐๐	๓๐๐,๐๐๐.๐๐	๓๐๐,๐๐๐.๐๐	๓๐๐,๐๐๐.๐๐	ปริมาณงานตาม แบบโครงสร้าง ปร.๔,ปร.๕	เพื่อให้ประชาชนสัญจร ได้สะดวก และการ คมนาคมได้รวดเร็ว	หมู่ ๒
๙	โครงการก่อสร้างลาน คอนกรีต เสริมเหล็กเพื่อการเกษตร หมู่ ๒	เพื่อให้ความสะดวกในการ ประกอบกิจกรรมทางการเกษตร ของประชาชนในพื้นที่	ก่อสร้างลานคอนกรีตเสริม เหล็กหมู่ ๒ ขนาดไม่น้อยกว่า ๕๐ ตารางเมตร	๓๐๐,๐๐๐.๐๐	๓๐๐,๐๐๐.๐๐	๓๐๐,๐๐๐.๐๐	๓๐๐,๐๐๐.๐๐	๓๐๐,๐๐๐.๐๐	ความยาวถนน ไม่ น้อยกว่า ๙๐ เมตร	มีเส้นทางคมนาคมที่ สะดวกและปลอดภัย มากขึ้น	หมู่ ๒
๑๐	โครงการปรับปรุงถนนลูกรัง สายทางคลองส่งน้ำ (คลอง ๑) หมู่ ๓	เพื่อให้ความสะดวกในการสัญจร ไป-มาของประชาชนในพื้นที่	ซ่อมแซมถนนลูกรังระยะทาง ๒๐-๑๐๐๐ เมตร	๓๐๐,๐๐๐.๐๐	๓๐๐,๐๐๐.๐๐	๓๐๐,๐๐๐.๐๐	๓๐๐,๐๐๐.๐๐	๓๐๐,๐๐๐.๐๐	ปริมาณงานตาม แบบโครงสร้าง ปร.๔,ปร.๕	เพื่อให้ประชาชนสัญจร ได้สะดวก และการ คมนาคมได้รวดเร็ว	หมู่ ๓
๑๑	โครงการก่อสร้างถนนคอนกรีต เสริมเหล็กภายในหมู่บ้าน หมู่ที่ ๓	เพื่อให้ความสะดวกในการสัญจร ไป-มาของประชาชนในพื้นที่	ก่อสร้างถนนคอนกรีตเสริม เหล็กหมู่ ๓ ขนาดผิวจราจร กว้าง ๔-๖ เมตร ระยะทาง ๙๐-๒๐๐เมตร	๓๐๐,๐๐๐.๐๐	๓๐๐,๐๐๐.๐๐	๓๐๐,๐๐๐.๐๐	๓๐๐,๐๐๐.๐๐	๓๐๐,๐๐๐.๐๐	ความยาวถนน ไม่ น้อยกว่า ๙๐ เมตร	มีเส้นทางคมนาคมที่ สะดวกและปลอดภัย มากขึ้น	หมู่ ๓
๑๒	โครงการก่อสร้างถนน คอนกรีต เสริมเหล็ก ภายในหมู่บ้าน หมู่ ๔	เพื่อให้ความสะดวกในการสัญจร ไป-มาของประชาชนในพื้นที่	ก่อสร้างถนนคอนกรีตเสริม เหล็กหมู่ ๔ ขนาดผิวจราจร กว้าง ๔-๖ เมตร ระยะทาง ๙๐-๒๐๐เมตร	๓๐๐,๐๐๐.๐๐	๓๐๐,๐๐๐.๐๐	๓๐๐,๐๐๐.๐๐	๓๐๐,๐๐๐.๐๐	๓๐๐,๐๐๐.๐๐	ความยาวถนน ไม่ น้อยกว่า ๙๐ เมตร	มีเส้นทางคมนาคมที่ สะดวกและปลอดภัย มากขึ้น	หมู่ ๔
๑๓	โครงการซ่อมแซมถนนลูกรัง ภายในหมู่บ้าน หมู่ ๔	เพื่อให้ความสะดวกในการสัญจร ไป-มาของประชาชนในพื้นที่	ซ่อมแซมถนนลูกรังระยะทาง ๑๐๐-๑๐๐๐ เมตร	๓๐๐,๐๐๐.๐๐	๓๐๐,๐๐๐.๐๐	๓๐๐,๐๐๐.๐๐	๓๐๐,๐๐๐.๐๐	๓๐๐,๐๐๐.๐๐	ปริมาณงานตาม แบบโครงสร้าง ปร.๔,ปร.๕	เพื่อให้ประชาชนสัญจร ได้สะดวก และการ คมนาคมได้รวดเร็ว	หมู่ ๔
๑๔	โครงการก่อสร้างรางระบายน้ำ พร้อมฝาปิดภายในหมู่บ้าน หมู่ ๔	เพื่อให้ประชาชนใช้ พื้นที่ได้รับ สะดวก และน้ำไม่ท่วมขัง	ก่อสร้างรางระบายน้ำแบบมีฝา ปิด หมู่ที่ ๔ ตามแบบแปลนของ อบต. กำหนด	๓๐๐,๐๐๐.๐๐	๓๐๐,๐๐๐.๐๐	๓๐๐,๐๐๐.๐๐	๓๐๐,๐๐๐.๐๐	๓๐๐,๐๐๐.๐๐	หมู่บ้านที่มีการ วางท่อระบาย น้ำระยะทาง จำนวน ๑ แห่ง	ประชาชนมี ความสะดวก และป้องกันน้ำ ท่วม	หมู่ ๔

ที่	โครงการ	วัตถุประสงค์	เป้าหมาย ผลผลิต ของโครงการ	งบประมาณและที่ผ่านมา					ตัวชี้วัด (KPI)	ผลที่คาดว่าจะได้รับ	หน่วยงาน รับผิดชอบ หลัก
				๒๕๖๖ (บาท)	๒๕๖๗ (บาท)	๒๕๖๘ (บาท)	๒๕๖๙ (บาท)	๒๕๗๐ (บาท)			
๑๕	โครงการก่อสร้างฝายชะลอน้ำ หมู่ ๔	เพื่อให้คลองน้ำไม่ตื้นเขินและมีน้ำใช้ทำการเกษตรได้ตลอดปี ปราศจากวัชพืชในแหล่งน้ำ	ก่อสร้างฝายน้ำสั้น แบบ มข. ๒๕๒๗ สันฝายสูง ไม่น้อยกว่า ๑ เมตร ผนังฝายสูงไม่น้อย ๒ เมตร กว้างไม่น้อยกว่า ๕ เมตร	๕๐๐,๐๐๐.๐๐	๕๐๐,๐๐๐.๐๐	๕๐๐,๐๐๐.๐๐	๕๐๐,๐๐๐.๐๐	๕๐๐,๐๐๐.๐๐	จำนวนฝายชะลอน้ำที่ก่อสร้าง	เกษตรกรมีน้ำเพื่อทำการเกษตรตลอดปี	หมู่ ๔
๑๖	โครงการซ่อมแซมถนนลูกรัง หมู่ ๕	เพื่อให้ความสะดวกในการสัญจรไป-มาของประชาชนในพื้นที่	ซ่อมแซมถนนลูกรังระยะทาง ๑๐๐-๑๐๐๐ เมตร	๓๐๐,๐๐๐.๐๐	๓๐๐,๐๐๐.๐๐	๓๐๐,๐๐๐.๐๐	๓๐๐,๐๐๐.๐๐	๓๐๐,๐๐๐.๐๐	ปริมาณงานตามแบบโครงสร้าง ปร.๔,ปร.๕	เพื่อให้ประชาชนสัญจรได้สะดวก และการคมนาคมได้รวดเร็ว	หมู่ ๕
๑๗	โครงการก่อสร้าง/ซ่อมแซมถนนลูกรังเพื่อการเกษตร หมู่ ๖	เพื่อให้ความสะดวกในการสัญจรไป-มาของประชาชนในพื้นที่	ซ่อมแซมถนนลูกรังระยะทาง ๑๐๐-๑๐๐๐ เมตร	๓๐๐,๐๐๐.๐๐	๓๐๐,๐๐๐.๐๐	๓๐๐,๐๐๐.๐๐	๓๐๐,๐๐๐.๐๐	๓๐๐,๐๐๐.๐๐	ปริมาณงานตามแบบโครงสร้าง ปร.๔,ปร.๕	เพื่อให้ประชาชนสัญจรได้สะดวก และการคมนาคมได้รวดเร็ว	หมู่ ๖
๑๘	โครงการก่อสร้างถนน คอนกรีตเสริมเหล็ก ภายในหมู่บ้าน หมู่ ๖	เพื่อให้ความสะดวกในการสัญจรไป-มาของประชาชนในพื้นที่	ก่อสร้างถนนคอนกรีตเสริมเหล็กหมู่ ๖ ขนาดผิวจราจร กว้าง ๔-๖ เมตร ระยะทาง ๙๐-๒๐๐เมตร	๓๐๐,๐๐๐.๐๐	๓๐๐,๐๐๐.๐๐	๓๐๐,๐๐๐.๐๐	๓๐๐,๐๐๐.๐๐	๓๐๐,๐๐๐.๐๐	ความยาวถนน ไม่น้อยกว่า ๙๐ เมตร	มีเส้นทางคมนาคมที่สะดวกและปลอดภัยมากขึ้น	หมู่ ๖
๑๙	โครงการก่อสร้างฝายชะลอน้ำ หมู่ ๖	เพื่อให้คลองน้ำไม่ตื้นเขินและมีน้ำใช้ทำการเกษตรได้ตลอดปี ปราศจากวัชพืชในแหล่งน้ำ	ก่อสร้างฝายน้ำสั้น แบบ มข. ๒๕๒๗ สันฝายสูง ไม่น้อยกว่า ๑ เมตร ผนังฝายสูงไม่น้อย ๒ เมตร กว้างไม่น้อยกว่า ๕ เมตร	๕๐๐,๐๐๐.๐๐	๕๐๐,๐๐๐.๐๐	๕๐๐,๐๐๐.๐๐	๕๐๐,๐๐๐.๐๐	๕๐๐,๐๐๐.๐๐	จำนวนฝายชะลอน้ำที่ก่อสร้าง	เกษตรกรมีน้ำเพื่อทำการเกษตรตลอดปี	หมู่ ๖
๒๐	โครงการก่อสร้างถนน คอนกรีตเสริมเหล็ก ภายในหมู่บ้าน หมู่ ๗	เพื่อให้ความสะดวกในการสัญจรไป-มาของประชาชนในพื้นที่	ก่อสร้างถนนคอนกรีตเสริมเหล็กหมู่ ๗ ขนาดผิวจราจร กว้าง ๔-๖ เมตร ระยะทาง ๘๐-๒๐๐เมตร	๓๐๐,๐๐๐.๐๐	๓๐๐,๐๐๐.๐๐	๓๐๐,๐๐๐.๐๐	๓๐๐,๐๐๐.๐๐	๓๐๐,๐๐๐.๐๐	ความยาวถนน ไม่น้อยกว่า ๙๐ เมตร	มีเส้นทางคมนาคมที่สะดวกและปลอดภัยมากขึ้น	หมู่ ๗
๒๑	โครงการก่อสร้างฝายชะลอน้ำ หมู่ ๗	เพื่อให้คลองน้ำไม่ตื้นเขินและมีน้ำใช้ทำการเกษตรได้ตลอดปี ปราศจากวัชพืชในแหล่งน้ำ	ก่อสร้างฝายน้ำสั้น แบบ มข. ๒๕๒๗ สันฝายสูง ไม่น้อยกว่า ๑ เมตร ผนังฝายสูงไม่น้อย ๒ เมตร กว้างไม่น้อยกว่า ๕ เมตร	๕๐๐,๐๐๐.๐๐	๕๐๐,๐๐๐.๐๐	๕๐๐,๐๐๐.๐๐	๕๐๐,๐๐๐.๐๐	๕๐๐,๐๐๐.๐๐	จำนวนฝายชะลอน้ำที่ก่อสร้าง	เกษตรกรมีน้ำเพื่อทำการเกษตรตลอดปี	หมู่ ๗
๒๒	โครงการซ่อมแซมถนนลูกรัง หมู่ ๘	เพื่อให้ความสะดวกในการสัญจรไป-มาของประชาชนในพื้นที่	ซ่อมแซมถนนลูกรังระยะทาง ๑๐๐-๑๐๐๐ เมตร	๓๐๐,๐๐๐.๐๐	๓๐๐,๐๐๐.๐๐	๓๐๐,๐๐๐.๐๐	๓๐๐,๐๐๐.๐๐	๓๐๐,๐๐๐.๐๐	ปริมาณงานตามแบบโครงสร้าง ปร.๔,ปร.๕	เพื่อให้ประชาชนสัญจรได้สะดวก และการคมนาคมได้รวดเร็ว	หมู่ ๘

ที่	โครงการ	วัตถุประสงค์	เป้าหมาย ผลผลิต ของโครงการ	งบประมาณและที่ผ่านมา					ตัวชี้วัด (KPI)	ผลที่คาดว่าจะได้รับ	หน่วยงาน รับผิดชอบ หลัก
				๒๕๖๖ (บาท)	๒๕๖๗ (บาท)	๒๕๖๘ (บาท)	๒๕๖๙ (บาท)	๒๕๗๐ (บาท)			
๒๓	โครงการซ่อมแซมระบบ น้ำประปา หมู่ ๘	เพื่อซ่อมแซมระบบประปา หมู่บ้านให้มีสภาพพร้อมใช้งาน อยู่ตลอดเวลา	ซ่อมแซมระบบประปาหมู่บ้าน หมู่ ๘	๑๐๐,๐๐๐.๐๐	๑๐๐,๐๐๐.๐๐	๑๐๐,๐๐๐.๐๐	๑๐๐,๐๐๐.๐๐	๑๐๐,๐๐๐.๐๐	ร้อยละความพึง พอใจของ ประชาชน	ประชาชนมีน้ำประปา ใช้อุปโภค บริโภค อย่างทั่วถึงและเพียงพอ	หมู่ ๘
๒๔	โครงการก่อสร้างถนน คอนกรีต เสริมเหล็ก ภายในหมู่บ้าน หมู่ ๙	เพื่อให้ความสะดวกในการสัญจร ไป-มาของประชาชนในพื้นที่	ก่อสร้างถนนคอนกรีตเสริม เหล็กหมู่ ๙ ขนาดผิวจราจร กว้าง ๔-๖ เมตร ระยะทาง ๙๐-๒๐๐ เมตร	๓๐๐,๐๐๐.๐๐	๓๐๐,๐๐๐.๐๐	๓๐๐,๐๐๐.๐๐	๓๐๐,๐๐๐.๐๐	๓๐๐,๐๐๐.๐๐	ความยาวถนน ไม น้อยกว่า ๙๐ เมตร	มีเส้นทางคมนาคมที่ สะดวกและปลอดภัย มากขึ้น	หมู่ ๙
๒๕	โครงการปรับปรุงภูมิทัศน์สุสาน เด็ก หมู่ ๙	เพื่อดำเนินการปรับปรุงภูมิทัศน์ ภายในสถานที่	จำนวน ๑ โครงการ หรือตาม งานที่ อบต.กำหนด	๓๐๐,๐๐๐.๐๐	๓๐๐,๐๐๐.๐๐	๓๐๐,๐๐๐.๐๐	๓๐๐,๐๐๐.๐๐	๓๐๐,๐๐๐.๐๐	ร้อยละของ ประชาชนที่ได้รับ ประโยชน์	ภูมิทัศน์ที่มีความ สวยงาม	หมู่ ๙
๒๖	โครงการก่อสร้างรั้วรอบศาลา ประชาคมพร้อมห้องน้ำ หมู่ ๙	เพื่อก่อสร้างรั้วศาลาประชาคม สง่าให้สง่างามยิ่งขึ้น	ก่อสร้างรั้วของศาลาประชาคม พร้อมห้องน้ำ รายละเอียดตาม แบบที่กำหนด	๒๐๐,๐๐๐.๐๐	๒๐๐,๐๐๐.๐๐	๒๐๐,๐๐๐.๐๐	๒๐๐,๐๐๐.๐๐	๒๐๐,๐๐๐.๐๐	มีรั้วและห้องน้ำ เป็นสัดส่วนเพิ่มขึ้น	สวยงามยิ่งขึ้น ปรับปรุงภูมิทัศน์ บริเวณรั้วระเบียบ สวยงาม	หมู่ ๙
๒๗	โครงการก่อสร้างรางระบายน้ำ พร้อมฝาปิด ภายในหมู่บ้าน หมู่ ๙	เพื่อให้ประชาชนใช้ พื้นที่ได้รับ สะดวก และน้ำไม่ท่วมขัง	ก่อสร้างรางระบายน้ำแบบมีฝา ปิด หมู่ที่ ๙ ตามแบบแปลนของ อบต. กำหนด	๓๐๐,๐๐๐.๐๐	๓๐๐,๐๐๐.๐๐	๓๐๐,๐๐๐.๐๐	๓๐๐,๐๐๐.๐๐	๓๐๐,๐๐๐.๐๐	หมู่บ้านที่มีการ วางท่อระบาย น้ำระยะทาง จำนวน ๑ แห่ง	ประชาชนมี ความสะดวก และป้องกันน้ำ ท่วม	หมู่ ๙
๒๘	โครงการก่อสร้างถนนคอนกรีต เสริมเหล็กภายในหมู่บ้าน หมู่ที่ ๑๐	เพื่อให้ความสะดวก ในการสัญจรไป-มาของประชาชน ในพื้นที่	ก่อสร้างถนนคอนกรีตเสริม เหล็กหมู่ ๑๐ ขนาดผิวจราจร กว้าง ๔-๖ เมตร ระยะทาง ๓๐-๒๐๐ เมตร	๓๐๐,๐๐๐.๐๐	๓๐๐,๐๐๐.๐๐	๓๐๐,๐๐๐.๐๐	๓๐๐,๐๐๐.๐๐	๓๐๐,๐๐๐.๐๐	ความยาวถนน ไม่น้อยกว่า ๑๓๙ เมตร	มีเส้นทางคมนาคมที่ สะดวกและปลอดภัย มากขึ้น	หมู่ ๑๐
๒๙	โครงการซ่อมแซมถนนลูกรัง ภายในหมู่บ้าน หมู่ ๑๐	เพื่อให้ความสะดวกในการสัญจร ไป-มาของประชาชนในพื้นที่	ซ่อมแซมถนนลูกรังระยะทาง ๑๐๐-๑๐๐๐ เมตร	๓๐๐,๐๐๐.๐๐	๓๐๐,๐๐๐.๐๐	๓๐๐,๐๐๐.๐๐	๓๐๐,๐๐๐.๐๐	๓๐๐,๐๐๐.๐๐	ปริมาณงานตาม แบบโครงสร้าง ปร.๔,ปร.๕	เพื่อให้ประชาชนสัญจร ได้สะดวก และการ คมนาคมได้รวดเร็ว	หมู่ ๑๐
๓๐	โครงการขยายเขตหออกรง ข้าว	เพื่อให้ประชาชนได้รับข้อมูล ข่าวสารทั่วถึงและครอบคลุม	ขยายเขตเสียงตามสายและ ปรับปรุงหออกรงขยาย หมู่บ้าน	๑๐๐,๐๐๐.๐๐	๑๐๐,๐๐๐.๐๐	๑๐๐,๐๐๐.๐๐	๑๐๐,๐๐๐.๐๐	๑๐๐,๐๐๐.๐๐	ร้อยละของ ประชาชนได้รับ ข้อมูลข่าวสาร เพิ่มขึ้น	ประชาชนได้รับข้อมูล ข่าวสารทั่วถึงและ ครอบคลุม	หมู่ ๑-๑๘
๓๑	โครงการก่อสร้างรางระบายน้ำ พร้อมฝาปิด ภายในหมู่บ้าน หมู่ ๑๒	เพื่อให้ประชาชนใช้ พื้นที่ได้รับ สะดวก และน้ำไม่ท่วมขัง	ก่อสร้างรางระบายน้ำแบบมีฝา ปิด หมู่ที่ ๑๒ ตามแบบแปลน ของ อบต. กำหนด	๓๐๐,๐๐๐.๐๐	๓๐๐,๐๐๐.๐๐	๓๐๐,๐๐๐.๐๐	๓๐๐,๐๐๐.๐๐	๓๐๐,๐๐๐.๐๐	หมู่บ้านที่มีการ วางท่อระบาย น้ำระยะทาง จำนวน ๑ แห่ง	ประชาชนมี ความสะดวก และป้องกันน้ำ ท่วม	หมู่ ๑๒

ที่	โครงการ	วัตถุประสงค์	เป้าหมาย ผลผลิต ของโครงการ	งบประมาณและที่ผ่านมา					ตัวชี้วัด (KPI)	ผลที่คาดว่าจะได้รับ	หน่วยงาน รับผิดชอบ หลัก
				๒๕๖๖ (บาท)	๒๕๖๗ (บาท)	๒๕๖๘ (บาท)	๒๕๖๙ (บาท)	๒๕๗๐ (บาท)			
๓๒	โครงการก่อสร้างถนน คอนกรีตเสริมเหล็ก ภายในหมู่บ้าน หมู่ ๑๒	เพื่อให้ความสะดวกในการสัญจรไป-มาของประชาชนในพื้นที่	ก่อสร้างถนนคอนกรีตเสริมเหล็กหมู่ ๑๒ ขนาดผิวจราจรกว้าง ๔-๖ เมตร ระยะทาง ๙๐-๒๐๐เมตร	๓๐๐,๐๐๐.๐๐	๓๐๐,๐๐๐.๐๐	๓๐๐,๐๐๐.๐๐	๓๐๐,๐๐๐.๐๐	๓๐๐,๐๐๐.๐๐	ความยาวถนน ไม่น้อยกว่า ๙๐ เมตร	มีเส้นทางคมนาคมที่สะดวกและปลอดภัยมากขึ้น	หมู่ ๑๒
๓๓	โครงการก่อสร้างรางระบายน้ำพร้อมฝาปิด ภายในหมู่บ้าน หมู่ ๑๓	เพื่อให้ประชาชนใช้พื้นที่ได้รับสะดวก และน้ำไม่ท่วมขัง	ก่อสร้างรางระบายน้ำแบบมีฝาปิด หมู่ที่ ๑๓ ตามแบบแปลนของ อบต. กำหนด	๓๐๐,๐๐๐.๐๐	๓๐๐,๐๐๐.๐๐	๓๐๐,๐๐๐.๐๐	๓๐๐,๐๐๐.๐๐	๓๐๐,๐๐๐.๐๐	หมู่บ้านที่มีการวางท่อระบายน้ำระยะทางจำนวน ๑ แห่ง	ประชาชนมีความสะดวกและป้องกันน้ำท่วม	หมู่ ๑๓
๓๔	โครงการปรับปรุงภูมิทัศน์อ่างเก็บน้ำลาดแม่คูณ หมู่ ๑๓	เพื่อดำเนินการปรับปรุงภูมิทัศน์ภายในสถานที่	จำนวน ๑ โครงการ หรือตามงานที่ อบต.กำหนด	๓๐๐,๐๐๐.๐๐	๓๐๐,๐๐๐.๐๐	๓๐๐,๐๐๐.๐๐	๓๐๐,๐๐๐.๐๐	๓๐๐,๐๐๐.๐๐	ร้อยละของประชาชนที่ได้รับประโยชน์	ภูมิทัศน์ที่มีความสวยงาม	หมู่ ๑๓
๓๕	โครงการก่อสร้างถนน คอนกรีตเสริมเหล็ก ภายในหมู่บ้าน หมู่ ๑๓	เพื่อให้ความสะดวกในการสัญจรไป-มาของประชาชนในพื้นที่	ก่อสร้างถนนคอนกรีตเสริมเหล็กหมู่ ๑๓ ขนาดผิวจราจรกว้าง ๔-๖ เมตร ระยะทาง ๙๐-๒๐๐เมตร	๓๐๐,๐๐๐.๐๐	๓๐๐,๐๐๐.๐๐	๓๐๐,๐๐๐.๐๐	๓๐๐,๐๐๐.๐๐	๓๐๐,๐๐๐.๐๐	ความยาวถนน ไม่น้อยกว่า ๙๐ เมตร	มีเส้นทางคมนาคมที่สะดวกและปลอดภัยมากขึ้น	หมู่ ๑๓
๓๖	โครงการก่อสร้างซุ้มประตูทางเข้า-ออกหมู่บ้าน	เพื่อก่อสร้างซุ้มประตูหมู่บ้าน	ก่อสร้างซุ้มประตูหมู่บ้าน ตามรูปแบบที่หมู่บ้านกำหนด	๕๐๐,๐๐๐.๐๐	๕๐๐,๐๐๐.๐๐	๕๐๐,๐๐๐.๐๐	๕๐๐,๐๐๐.๐๐	๕๐๐,๐๐๐.๐๐	ก่อสร้างซุ้มประตูหมู่บ้าน	มีการก่อสร้างซุ้มประตูหมู่บ้าน	หมู่ ๑-๑๘
๓๗	โครงการก่อสร้างถนน คอนกรีตเสริมเหล็ก ภายในหมู่บ้าน หมู่ ๑๔	เพื่อให้ความสะดวกในการสัญจรไป-มาของประชาชนในพื้นที่	ก่อสร้างถนนคอนกรีตเสริมเหล็กหมู่ ๑๔ ขนาดผิวจราจรกว้าง ๔-๖ เมตร ระยะทาง ๔๐-๒๐๐เมตร	๓๐๐,๐๐๐.๐๐	๓๐๐,๐๐๐.๐๐	๓๐๐,๐๐๐.๐๐	๓๐๐,๐๐๐.๐๐	๓๐๐,๐๐๐.๐๐	ความยาวถนน ไม่น้อยกว่า ๙๐ เมตร	มีเส้นทางคมนาคมที่สะดวกและปลอดภัยมากขึ้น	หมู่ ๑๔
๓๘	โครงการก่อสร้างฝายชะลอน้ำ หมู่ ๑๔	เพื่อให้คลองน้ำไม่ตื้นเขินและ มีน้ำใช้ทำการเกษตรได้ตลอดปี ปราศจากวัชพืชในแหล่งน้ำ	ก่อสร้างฝายน้ำล้น แบบ มข. ๒๕๒๗ สันฝายสูง ไม่น้อยกว่า ๑ เมตร ผนังฝายสูงไม่น้อย ๒ เมตร กว้างไม่น้อยกว่า ๕ เมตร	๕๐๐,๐๐๐.๐๐	๕๐๐,๐๐๐.๐๐	๕๐๐,๐๐๐.๐๐	๕๐๐,๐๐๐.๐๐	๕๐๐,๐๐๐.๐๐	จำนวนฝายชะลอน้ำที่ก่อสร้าง	เกษตรกรมีน้ำเพื่อทำการเกษตรตลอดปี	หมู่ ๑๔
๓๙	โครงการก่อสร้างถนน คอนกรีตเสริมเหล็ก ภายในหมู่บ้าน หมู่ ๑๕	เพื่อให้ความสะดวกในการสัญจรไป-มาของประชาชนในพื้นที่	ก่อสร้างถนนคอนกรีตเสริมเหล็กหมู่ ๑๕ ขนาดผิวจราจรกว้าง ๔-๖ เมตร ระยะทาง ๙๐-๒๐๐เมตร	๓๐๐,๐๐๐.๐๐	๓๐๐,๐๐๐.๐๐	๓๐๐,๐๐๐.๐๐	๓๐๐,๐๐๐.๐๐	๓๐๐,๐๐๐.๐๐	ความยาวถนน ไม่น้อยกว่า ๙๐ เมตร	มีเส้นทางคมนาคมที่สะดวกและปลอดภัยมากขึ้น	หมู่ ๑๕
๔๐	โครงการซ่อมแซมถนนลูกรัง หมู่ ๑๕	เพื่อให้ความสะดวกในการสัญจรไป-มาของประชาชนในพื้นที่	ซ่อมแซมถนนลูกรังระยะทาง ๑๐๐-๑๐๐๐ เมตร	๓๐๐,๐๐๐.๐๐	๓๐๐,๐๐๐.๐๐	๓๐๐,๐๐๐.๐๐	๓๐๐,๐๐๐.๐๐	๓๐๐,๐๐๐.๐๐	ปริมาณงานตามแบบโครงสร้าง ปร.๔,ปร.๕	เพื่อให้ประชาชนสัญจรได้สะดวก และการคมนาคมได้รวดเร็ว	หมู่ ๑๕
๔๑	โครงการก่อสร้างบล็อกคอนเวร์สทอลล์เหลี่ยม หมู่ ๑๕	ก่อสร้างบล็อกคอนเวร์สทอลล์เหลี่ยม	ก่อสร้างบล็อกคอนเวร์สทอลล์เหลี่ยม หมู่ ๑๕	๕๐๐,๐๐๐.๐๐	๕๐๐,๐๐๐.๐๐	๕๐๐,๐๐๐.๐๐	๕๐๐,๐๐๐.๐๐	๕๐๐,๐๐๐.๐๐	ปริมาณงานตามแบบโครงสร้าง ปร.๔,ปร.๖	ประชาชนในเขตพื้นที่ใช้ประโยชน์บล็อกคอนเวร์สทอลล์เหลี่ยม	หมู่ ๑๕



ที่	โครงการ	วัตถุประสงค์	เป้าหมาย ผลผลิต ของโครงการ	งบประมาณและที่ผ่านมา					ตัวชี้วัด (KPI)	ผลที่คาดว่าจะได้รับ	หน่วยงาน รับผิดชอบ หลัก
				๒๕๖๖ (บาท)	๒๕๖๗ (บาท)	๒๕๖๘ (บาท)	๒๕๖๙ (บาท)	๒๕๗๐ (บาท)			
๔๒	โครงการขยายเขตน้ำประปา ภายในหมู่บ้าน หมู่ ๑๕	เพื่อให้ประชาชนมีน้ำประปาใช้ ในการบริโภคและอุปโภค	โครงการวางท่อขยายเขต น้ำประปา หมู่ที่ ๑๕	๑๐๐,๐๐๐.๐๐	๑๐๐,๐๐๐.๐๐	๑๐๐,๐๐๐.๐๐	๑๐๐,๐๐๐.๐๐	๑๐๐,๐๐๐.๐๐	มีน้ำประปาใช้ เพิ่มขึ้น	สามารถลดปัญหาความ เดือดร้อน ให้กับประชาชนได้	หมู่ ๑๕
๔๓	โครงการก่อสร้างรางระบายน้ำ พร้อมฝาปิด ภายในหมู่บ้าน หมู่ ๑๕	เพื่อให้ประชาชนใช้ พื้นที่ได้รับ สะดวก และน้ำไม่ท่วมขัง	ก่อสร้างรางระบายน้ำแบบมีฝา ปิด หมู่ที่ ๑๕ ตามแบบแปลน ของ อบต. กำหนด	๓๐๐,๐๐๐.๐๐	๓๐๐,๐๐๐.๐๐	๓๐๐,๐๐๐.๐๐	๓๐๐,๐๐๐.๐๐	๓๐๐,๐๐๐.๐๐	หมู่บ้านที่มีการ วางท่อระบาย น้ำระยะทาง จำนวน ๑ แห่ง	ประชาชนมี ความสะดวก และป้องกันน้ำ ท่วม	หมู่ ๑๕
๔๔	โครงการปรับปรุงภูมิทัศน์รอบ หนองสองห้อง	เพื่อดำเนินการปรับปรุงภูมิทัศน์ ภายในสถานที่	จำนวน ๑ โครงการ หรือตาม งานที่ อบต.กำหนด	๓๐๐,๐๐๐.๐๐	๓๐๐,๐๐๐.๐๐	๓๐๐,๐๐๐.๐๐	๓๐๐,๐๐๐.๐๐	๓๐๐,๐๐๐.๐๐	ร้อยละของ ประชาชนที่ได้รับ ประโยชน์	ภูมิทัศน์ที่มีความ สวยงาม	หมู่ ๖/หมู่ ๑๖
๔๕	โครงการก่อสร้างรางระบายน้ำ พร้อมฝาปิด ภายในหมู่บ้าน หมู่ ๑๖	เพื่อให้ประชาชนใช้ พื้นที่ได้รับ สะดวก และน้ำไม่ท่วมขัง	ก่อสร้างรางระบายน้ำแบบมีฝา ปิด หมู่ที่ ๑๖ ตามแบบแปลน ของ อบต. กำหนด	๓๐๐,๐๐๐.๐๐	๓๐๐,๐๐๐.๐๐	๓๐๐,๐๐๐.๐๐	๓๐๐,๐๐๐.๐๐	๓๐๐,๐๐๐.๐๐	หมู่บ้านที่มีการ วางท่อระบาย น้ำระยะทาง จำนวน ๑ แห่ง	ประชาชนมี ความสะดวก และป้องกันน้ำ ท่วม	หมู่ ๑๖
๔๖	โครงการซ่อมแซมถนนลูกรัง หมู่ ๑๖	เพื่อให้ความสะดวกในการสัญจร ไป-มาของประชาชนในพื้นที่	ซ่อมแซมถนนลูกรังระยะทาง ๑๐๐-๑๐๐๐ เมตร	๓๐๐,๐๐๐.๐๐	๓๐๐,๐๐๐.๐๐	๓๐๐,๐๐๐.๐๐	๓๐๐,๐๐๐.๐๐	๓๐๐,๐๐๐.๐๐	ปริมาณงานตาม แบบโครงสร้าง ปร.๕,ปร.๕	เพื่อให้ประชาชนสัญจร ได้สะดวก และการ คมนาคมได้รวดเร็ว	หมู่ ๑๖
๔๗	โครงการก่อสร้างถนน คอนกรีต เสริมเหล็ก ภายในหมู่บ้าน หมู่ ๑๖	เพื่อให้ความสะดวกในการสัญจร ไป-มาของประชาชนในพื้นที่	ก่อสร้างถนนคอนกรีตเสริม เหล็กหมู่ ๑๖ ขนาดผิวจราจร กว้าง ๕-๖ เมตร ระยะทาง ๕๐-๒๐๐เมตร	๓๐๐,๐๐๐.๐๐	๓๐๐,๐๐๐.๐๐	๓๐๐,๐๐๐.๐๐	๓๐๐,๐๐๐.๐๐	๓๐๐,๐๐๐.๐๐	ความยาวถนน ไม่ น้อยกว่า ๕๐ เมตร	มีเส้นทางคมนาคมที่ สะดวกและปลอดภัย มากขึ้น	หมู่ ๑๖
๔๘	โครงการซ่อมแซมระบบ น้ำประปาภายในหมู่บ้าน หมู่ ๑๖	เพื่อให้ประชาชนมีน้ำประปาใช้ ในการบริโภคและอุปโภค	โครงการวางท่อขยายเขต น้ำประปา หมู่ที่ ๑๖	๑๐๐,๐๐๐.๐๐	๑๐๐,๐๐๐.๐๐	๑๐๐,๐๐๐.๐๐	๑๐๐,๐๐๐.๐๐	๑๐๐,๐๐๐.๐๐	มีน้ำประปาใช้ เพิ่มขึ้น	สามารถลดปัญหาความ เดือดร้อน ให้กับประชาชนได้	หมู่ ๑๖
๔๙	โครงการก่อสร้างถนน คอนกรีต เสริมเหล็ก ภายในหมู่บ้าน บ้าน โนนธงชัย หมู่ ๑๗	เพื่อให้ความสะดวกในการสัญจร ไป-มาของประชาชนในพื้นที่	ก่อสร้างถนนคอนกรีตเสริม เหล็กหมู่ ๑๗ ขนาดผิวจราจร กว้าง ๕-๖ เมตร ระยะทาง ๕๐-๒๐๐เมตร	๓๐๐,๐๐๐.๐๐	๓๐๐,๐๐๐.๐๐	๓๐๐,๐๐๐.๐๐	๓๐๐,๐๐๐.๐๐	๓๐๐,๐๐๐.๐๐	ความยาวถนน ไม่ น้อยกว่า ๕๐ เมตร	มีเส้นทางคมนาคมที่ สะดวกและปลอดภัย มากขึ้น	หมู่ ๑๗
๕๐	โครงการซ่อมแซมถนนลูกรัง หมู่ ๑๗	เพื่อให้ความสะดวกในการสัญจร ไป-มาของประชาชนในพื้นที่	ซ่อมแซมถนนลูกรังระยะทาง ๑๐๐-๑๐๐๐ เมตร	๓๐๐,๐๐๐.๐๐	๓๐๐,๐๐๐.๐๐	๓๐๐,๐๐๐.๐๐	๓๐๐,๐๐๐.๐๐	๓๐๐,๐๐๐.๐๐	ปริมาณงานตาม แบบโครงสร้าง ปร.๕,ปร.๕	เพื่อให้ประชาชนสัญจร ได้สะดวก และการ คมนาคมได้รวดเร็ว	หมู่ ๑๗
๕๑	โครงการก่อสร้างฝายชะลอน้ำ หมู่ ๑๘	เพื่อให้คลองน้ำไม่ตื้นเขินและ มี น้ำใช้ทำการเกษตรได้ตลอดปี ปราศจากวัชพืชในแหล่งน้ำ	ก่อสร้างฝายน้ำล้น แบบ มข. ๒๕๒๗ สันฝายสูง ไม่น้อยกว่า ๑ เมตร ผนังฝายสูงไม่น้อย ๒ เมตร กว้างไม่น้อยกว่า ๕ เมตร	๕๐๐,๐๐๐.๐๐	๕๐๐,๐๐๐.๐๐	๕๐๐,๐๐๐.๐๐	๕๐๐,๐๐๐.๐๐	๕๐๐,๐๐๐.๐๐	จำนวนฝายชะลอ น้ำที่ก่อสร้าง	เกษตรกรมีน้ำเพื่อทำ การเกษตรตลอดปี	หมู่ ๑๘

ที่	โครงการ	วัตถุประสงค์	เป้าหมาย ผลผลิต ของโครงการ	งบประมาณและที่ผ่านมา					ตัวชี้วัด (KPI)	ผลที่คาดว่าจะได้รับ	หน่วยงาน รับผิดชอบ หลัก
				๒๕๖๖ (บาท)	๒๕๖๗ (บาท)	๒๕๖๘ (บาท)	๒๕๖๙ (บาท)	๒๕๗๐ (บาท)			
๕๒	โครงการก่อสร้างรางระบายน้ำพร้อมฝาบด ในหมู่บ้าน หมู่ ๑๘	เพื่อให้ประชาชนใช้ พื้นที่ได้รับสะดวก และน้ำไม่ท่วมขัง	ก่อสร้างรางระบายน้ำแบบมีฝาบด หมู่ที่ ๑๘ ตามแบบแปลนของ อบต. กำหนด	๓๐๐,๐๐๐.๐๐	๓๐๐,๐๐๐.๐๐	๓๐๐,๐๐๐.๐๐	๓๐๐,๐๐๐.๐๐	๓๐๐,๐๐๐.๐๐	หมู่บ้านที่มีการวางท่อระบายน้ำระยะทางจำนวน ๑ แห่ง	ประชาชนมีความสะดวกและป้องกันน้ำท่วม	หมู่ ๑๘

## ๑.๒ เคหะและชุมชน

ที่	โครงการ	วัตถุประสงค์	เป้าหมาย ผลผลิต ของโครงการ	งบประมาณและที่ผ่านมา					ตัวชี้วัด (KPI)	ผลที่คาดว่าจะได้รับ	หน่วยงาน รับผิดชอบ หลัก
				๒๕๖๖ (บาท)	๒๕๖๗ (บาท)	๒๕๖๘ (บาท)	๒๕๖๙ (บาท)	๒๕๗๐ (บาท)			
๕๓	โครงการขยายเขตไฟฟ้าแรงต่ำเพื่อการเกษตร หมู่ ๑	เพื่อแก้ไขปัญหาความเดือดร้อนให้แก่ประชาชนและขยายเขตไฟฟ้าให้ทั่วถึงภายในตำบล	อุดหนุนการไฟฟ้าส่วนภูมิภาคเพื่อขยายเขตไฟฟ้าแรงต่ำเพื่อการเกษตร หมู่ที่ ๑	๓๐๐,๐๐๐.๐๐	๓๐๐,๐๐๐.๐๐	๓๐๐,๐๐๐.๐๐	๓๐๐,๐๐๐.๐๐	๓๐๐,๐๐๐.๐๐	จำนวนครัวเรือนที่มีไฟฟ้าใช้อย่างทั่วถึง	สามารถลดปัญหาความเดือดร้อนให้กับประชาชนได้	หมู่ ๑
๕๔	โครงการขยายเขตไฟฟ้าแรงต่ำเพื่อการเกษตร หมู่ ๒	เพื่อแก้ไขปัญหาความเดือดร้อนให้แก่ประชาชนและขยายเขตไฟฟ้าเพื่อการเกษตรให้ทั่วถึงภายในตำบล	อุดหนุนการไฟฟ้าส่วนภูมิภาคเพื่อขยายเขตไฟฟ้าแรงต่ำเพื่อการเกษตรหมู่ที่ ๒	๓๐๐,๐๐๐.๐๐	๓๐๐,๐๐๐.๐๐	๓๐๐,๐๐๐.๐๐	๓๐๐,๐๐๐.๐๐	๓๐๐,๐๐๐.๐๐	จำนวนครัวเรือนที่มีไฟฟ้าใช้อย่างทั่วถึง	สามารถลดปัญหาความเดือดร้อนให้กับประชาชนได้	หมู่ ๒
๕๕	โครงการขยายเขตน้ำประปาภายในหมู่บ้าน หมู่ ๒	เพื่อให้ประชาชนมีน้ำประปาใช้ในการบริโภคและอุปโภค	อุดหนุนการประปาส่วนภูมิภาคโครงการวางท่อขยายเขตน้ำประปา หมู่ที่ ๒	๓๐๐,๐๐๐.๐๐	๓๐๐,๐๐๐.๐๐	๓๐๐,๐๐๐.๐๐	๓๐๐,๐๐๐.๐๐	๓๐๐,๐๐๐.๐๐	ร้อยละของประชาชนมีน้ำประปาใช้เพิ่มขึ้น	สามารถลดปัญหาความเดือดร้อนให้กับประชาชนได้	หมู่ ๒
๕๖	โครงการติดตั้งไฟฟ้าแสงสว่างภายในหมู่บ้าน หมู่ ๒	เพื่อแก้ไขปัญหาความเดือดร้อนให้แก่ประชาชนและเพิ่มแสงสว่างบนถนนให้มีความปลอดภัย	อุดหนุนการไฟฟ้าส่วนภูมิภาคเพื่อขยายเขตไฟฟ้าสาธารณะหมู่ที่ ๒	๑๐๐,๐๐๐.๐๐	๑๐๐,๐๐๐.๐๐	๑๐๐,๐๐๐.๐๐	๑๐๐,๐๐๐.๐๐	๑๐๐,๐๐๐.๐๐	จำนวนพื้นที่ที่มีไฟฟ้าแสงสว่างสาธารณะเพิ่มขึ้น	สามารถลดปัญหาความเดือดร้อนให้กับประชาชนได้	หมู่ ๒
๕๗	โครงการขยายเขตไฟฟ้าแรงต่ำเพื่อการเกษตร หมู่ ๓	เพื่อแก้ไขปัญหาความเดือดร้อนให้แก่ประชาชนและขยายเขตไฟฟ้าเพื่อการเกษตรให้ทั่วถึงภายในตำบล	อุดหนุนการไฟฟ้าส่วนภูมิภาคเพื่อขยายเขตไฟฟ้าแรงต่ำเพื่อการเกษตรหมู่ที่ ๓	๓๐๐,๐๐๐.๐๐	๓๐๐,๐๐๐.๐๐	๓๐๐,๐๐๐.๐๐	๓๐๐,๐๐๐.๐๐	๓๐๐,๐๐๐.๐๐	จำนวนครัวเรือนที่มีไฟฟ้าใช้อย่างทั่วถึง	สามารถลดปัญหาความเดือดร้อนให้กับประชาชนได้	หมู่ ๓
๕๘	โครงการติดตั้งไฟฟ้าแสงสว่างภายในหมู่บ้าน หมู่ ๓	เพื่อแก้ไขปัญหาความเดือดร้อนให้แก่ประชาชนและเพิ่มแสงสว่างบนถนนให้มีความปลอดภัย	อุดหนุนการไฟฟ้าส่วนภูมิภาคเพื่อขยายเขตไฟฟ้าสาธารณะหมู่ที่ ๓	๑๐๐,๐๐๐.๐๐	๑๐๐,๐๐๐.๐๐	๑๐๐,๐๐๐.๐๐	๑๐๐,๐๐๐.๐๐	๑๐๐,๐๐๐.๐๐	จำนวนพื้นที่ที่มีไฟฟ้าแสงสว่างสาธารณะเพิ่มขึ้น	สามารถลดปัญหาความเดือดร้อนให้กับประชาชนได้	หมู่ ๓
๕๙	โครงการติดตั้งไฟฟ้าแสงสว่างภายในหมู่บ้าน หมู่ ๔	เพื่อแก้ไขปัญหาความเดือดร้อนให้แก่ประชาชนและเพิ่มแสงสว่างบนถนนให้มีความปลอดภัย	อุดหนุนการไฟฟ้าส่วนภูมิภาคเพื่อขยายเขตไฟฟ้าสาธารณะหมู่ที่ ๔	๑๐๐,๐๐๐.๐๐	๑๐๐,๐๐๐.๐๐	๑๐๐,๐๐๐.๐๐	๑๐๐,๐๐๐.๐๐	๑๐๐,๐๐๐.๐๐	จำนวนพื้นที่ที่มีไฟฟ้าแสงสว่างสาธารณะเพิ่มขึ้น	สามารถลดปัญหาความเดือดร้อนให้กับประชาชนได้	หมู่ ๔







ก. ยุทธศาสตร์จังหวัดที่ ๑ การพัฒนาศักยภาพการคัดกรองทุนเพื่อเพิ่มขีดความสามารถในการแข่งขันใน อนุภูมิภาคลุ่มน้ำโขง

ยุทธศาสตร์จังหวัดที่ ๒ การส่งเสริมการพัฒนาเกษตรอุตสาหกรรม ยกระดับมาตรฐานการผลิตสินค้า เกษตรปลอดภัยและเกษตรอินทรีย์

ข. ยุทธศาสตร์ท้องถิ่นจังหวัด ที่ ๑ การพัฒนาศักยภาพการคัดกรองทุนเพื่อเพิ่มขีดความสามารถในการแข่งขันในอนุภาคลุ่มน้ำโขง

ยุทธศาสตร์ท้องถิ่นจังหวัด ที่ ๒ การส่งเสริมการพัฒนาเกษตรอุตสาหกรรม ยกระดับมาตรฐานการผลิตสินค้าเกษตรปลอดภัยและเกษตรอินทรีย์

ยุทธศาสตร์ที่ ๒ ด้านเศรษฐกิจและอุตสาหกรรมเกษตร

๒.๑ แผนงานสร้างความเข้มแข็งชุมชน

ที่	โครงการ	วัตถุประสงค์	เป้าหมาย (ผลผลิตของโครงการ)	งบประมาณและที่ผ่านมา					ตัวชี้วัด (KPI)	ผลที่คาดว่าจะได้รับ	หน่วยงาน รับผิดชอบหลัก
				๒๕๖๖ (บาท)	๒๕๖๗ (บาท)	๒๕๖๘ (บาท)	๒๕๖๙ (บาท)	๒๕๗๐ (บาท)			
๘๕	โครงการส่งเสริมตลาดเศรษฐกิจชุมชน	เพื่อส่งเสริมและช่วยเหลือประชาชนและสินค้าชุมชนในตลาดให้มีตลาดรองรับ	ตลาดชุมชน หมู่ ๑-๑๘	๑,๘๐๐,๐๐๐.๐๐	๑,๘๐๐,๐๐๐.๐๐	๑,๘๐๐,๐๐๐.๐๐	๑,๘๐๐,๐๐๐.๐๐	๑,๘๐๐,๐๐๐.๐๐	ปริมาณลูกค้าที่มาใช้บริการตลาดชุมชน	กระตุ้นเศรษฐกิจชุมชนภายในตำบล	หมู่ ๑-๑๘

๒.๒ แผนงานเกษตร

ที่	โครงการ	วัตถุประสงค์	เป้าหมาย (ผลผลิตของโครงการ)	งบประมาณและที่ผ่านมา					ตัวชี้วัด (KPI)	ผลที่คาดว่าจะได้รับ	หน่วยงาน รับผิดชอบหลัก
				๒๕๖๖ (บาท)	๒๕๖๗ (บาท)	๒๕๖๘ (บาท)	๒๕๖๙ (บาท)	๒๕๗๐ (บาท)			
๘๖	โครงการขุดลอก หมู่ ๒	เพื่อให้การส่งน้ำเป็นไปอย่างทั่วถึงและแก้ไขปัญหาแหล่งน้ำตื้นเขิน	ขุดลอกเขื่อนกักเก็บน้ำวังพระองค์ หมู่ที่ ๒ รูปแบบตามประมาณการและ ปร.๔, ปร.๕	๕๐๐,๐๐๐.๐๐	๕๐๐,๐๐๐.๐๐	๕๐๐,๐๐๐.๐๐	๕๐๐,๐๐๐.๐๐	๕๐๐,๐๐๐.๐๐	ปริมาณพื้นที่ในการขุดลอกจำนวน ๑ แห่ง	แหล่งน้ำสามารถกักเก็บน้ำในฤดูแล้งและแก้ไขปัญหาแหล่งน้ำตื้นเขิน	หมู่ ๒
๘๗	โครงการขุดลอก หมู่ ๔	เพื่อให้การส่งน้ำเป็นไปอย่างทั่วถึงและแก้ไขปัญหาแหล่งน้ำตื้นเขิน	ขุดลอกเขื่อนกักเก็บน้ำวังพระองค์ หมู่ที่ ๔ รูปแบบตามประมาณการและ ปร.๔, ปร.๕	๕๐๐,๐๐๐.๐๐	๕๐๐,๐๐๐.๐๐	๕๐๐,๐๐๐.๐๐	๕๐๐,๐๐๐.๐๐	๕๐๐,๐๐๐.๐๐	ปริมาณพื้นที่ในการขุดลอกจำนวน ๑ แห่ง	แหล่งน้ำสามารถกักเก็บน้ำในฤดูแล้งและแก้ไขปัญหาแหล่งน้ำตื้นเขิน	หมู่ ๔
๘๘	โครงการขุดลอก หมู่ ๗	เพื่อให้การส่งน้ำเป็นไปอย่างทั่วถึงและแก้ไขปัญหาแหล่งน้ำตื้นเขิน	ขุดลอกเขื่อนกักเก็บน้ำวังพระองค์ หมู่ที่ ๗ รูปแบบตามประมาณการและ ปร.๔, ปร.๕	๕๐๐,๐๐๐.๐๐	๕๐๐,๐๐๐.๐๐	๕๐๐,๐๐๐.๐๐	๕๐๐,๐๐๐.๐๐	๕๐๐,๐๐๐.๐๐	ปริมาณพื้นที่ในการขุดลอกจำนวน ๑ แห่ง	แหล่งน้ำสามารถกักเก็บน้ำในฤดูแล้งและแก้ไขปัญหาแหล่งน้ำตื้นเขิน	หมู่ ๗
๘๙	โครงการขุดลอก หมู่ ๘	เพื่อให้การส่งน้ำเป็นไปอย่างทั่วถึงและแก้ไขปัญหาแหล่งน้ำตื้นเขิน	ขุดลอกเขื่อนกักเก็บน้ำวังพระองค์ หมู่ที่ ๘ รูปแบบตามประมาณการและ ปร.๔, ปร.๕	๕๐๐,๐๐๐.๐๐	๕๐๐,๐๐๐.๐๐	๕๐๐,๐๐๐.๐๐	๕๐๐,๐๐๐.๐๐	๕๐๐,๐๐๐.๐๐	ปริมาณพื้นที่ในการขุดลอกจำนวน ๑ แห่ง	แหล่งน้ำสามารถกักเก็บน้ำในฤดูแล้งและแก้ไขปัญหาแหล่งน้ำตื้นเขิน	หมู่ ๘
๙๐	โครงการขุดลอก หมู่ ๑๐	เพื่อให้การส่งน้ำเป็นไปอย่างทั่วถึงและแก้ไขปัญหาแหล่งน้ำตื้นเขิน	ขุดลอกเขื่อนกักเก็บน้ำวังพระองค์ หมู่ที่ ๑๐ รูปแบบตามประมาณการและ ปร.๔, ปร.๕	๕๐๐,๐๐๐.๐๐	๕๐๐,๐๐๐.๐๐	๕๐๐,๐๐๐.๐๐	๕๐๐,๐๐๐.๐๐	๕๐๐,๐๐๐.๐๐	ปริมาณพื้นที่ในการขุดลอกจำนวน ๑ แห่ง	แหล่งน้ำสามารถกักเก็บน้ำในฤดูแล้งและแก้ไขปัญหาแหล่งน้ำตื้นเขิน	หมู่ ๑๐

ที่	โครงการ	วัตถุประสงค์	เป้าหมาย (ผลผลิตของโครงการ)	งบประมาณและที่ผ่านมา					ตัวชี้วัด (KPI)	ผลที่คาดว่าจะได้รับ	หน่วยงาน รับผิดชอบหลัก
				๒๕๖๖ (บาท)	๒๕๖๗ (บาท)	๒๕๖๘ (บาท)	๒๕๖๙ (บาท)	๒๕๗๐ (บาท)			
๙๑	โครงการขุดลอก หมู่ ๑๑	เพื่อให้การส่งน้ำเป็นไปอย่างทั่วถึงและแก้ไขปัญหาแหล่งน้ำตื้นเขิน	ขุดลอกเขื่อนกักเก็บน้ำวังพระองค์ หมู่ที่ ๑๑ รูปแบบตามประมาณการและ ปร.๔, ปร.๕	๕๐๐,๐๐๐.๐๐	๕๐๐,๐๐๐.๐๐	๕๐๐,๐๐๐.๐๐	๕๐๐,๐๐๐.๐๐	๕๐๐,๐๐๐.๐๐	ปริมาณพื้นที่ในการขุดลอก จำนวน ๑ แห่ง	แหล่งน้ำสามารถกักเก็บน้ำในฤดูแล้งและแก้ไขปัญหาแหล่งน้ำตื้นเขิน	หมู่ ๑๑
๙๒	โครงการขุดลอก หมู่ ๑๒	เพื่อให้การส่งน้ำเป็นไปอย่างทั่วถึงและแก้ไขปัญหาแหล่งน้ำตื้นเขิน	ขุดลอกเขื่อนกักเก็บน้ำวังพระองค์ หมู่ที่ ๑๒ รูปแบบตามประมาณการและ ปร.๔, ปร.๕	๕๐๐,๐๐๐.๐๐	๕๐๐,๐๐๐.๐๐	๕๐๐,๐๐๐.๐๐	๕๐๐,๐๐๐.๐๐	๕๐๐,๐๐๐.๐๐	ปริมาณพื้นที่ในการขุดลอก จำนวน ๑ แห่ง	แหล่งน้ำสามารถกักเก็บน้ำในฤดูแล้งและแก้ไขปัญหาแหล่งน้ำตื้นเขิน	หมู่ ๑๒
๙๓	โครงการขุดลอก หมู่ ๑๔	เพื่อให้การส่งน้ำเป็นไปอย่างทั่วถึงและแก้ไขปัญหาแหล่งน้ำตื้นเขิน	ขุดลอกเขื่อนกักเก็บน้ำวังพระองค์ หมู่ที่ ๑๔ รูปแบบตามประมาณการและ ปร.๔, ปร.๕	๕๐๐,๐๐๐.๐๐	๕๐๐,๐๐๐.๐๐	๕๐๐,๐๐๐.๐๐	๕๐๐,๐๐๐.๐๐	๕๐๐,๐๐๐.๐๐	ปริมาณพื้นที่ในการขุดลอก จำนวน ๑ แห่ง	แหล่งน้ำสามารถกักเก็บน้ำในฤดูแล้งและแก้ไขปัญหาแหล่งน้ำตื้นเขิน	หมู่ ๑๔
๙๔	โครงการขุดลอก หมู่ ๑๕	เพื่อให้การส่งน้ำเป็นไปอย่างทั่วถึงและแก้ไขปัญหาแหล่งน้ำตื้นเขิน	ขุดลอกเขื่อนกักเก็บน้ำวังพระองค์ หมู่ที่ ๑๕ รูปแบบตามประมาณการและ ปร.๔, ปร.๕	๕๐๐,๐๐๐.๐๐	๕๐๐,๐๐๐.๐๐	๕๐๐,๐๐๐.๐๐	๕๐๐,๐๐๐.๐๐	๕๐๐,๐๐๐.๐๐	ปริมาณพื้นที่ในการขุดลอก จำนวน ๑ แห่ง	แหล่งน้ำสามารถกักเก็บน้ำในฤดูแล้งและแก้ไขปัญหาแหล่งน้ำตื้นเขิน	หมู่ ๑๕
๙๕	โครงการขุดลอก หมู่ ๑๗	เพื่อให้การส่งน้ำเป็นไปอย่างทั่วถึงและแก้ไขปัญหาแหล่งน้ำตื้นเขิน	ขุดลอกเขื่อนกักเก็บน้ำวังพระองค์ หมู่ที่ ๑๗ รูปแบบตามประมาณการและ ปร.๔, ปร.๕	๕๐๐,๐๐๐.๐๐	๕๐๐,๐๐๐.๐๐	๕๐๐,๐๐๐.๐๐	๕๐๐,๐๐๐.๐๐	๕๐๐,๐๐๐.๐๐	ปริมาณพื้นที่ในการขุดลอก จำนวน ๑ แห่ง	แหล่งน้ำสามารถกักเก็บน้ำในฤดูแล้งและแก้ไขปัญหาแหล่งน้ำตื้นเขิน	หมู่ ๑๗
๙๖	โครงการขุดเจาะบาดาลเพื่อการเกษตร หมู่ ๖	เพื่อขุดแหล่งน้ำใหม่ ให้ประชาชนมีน้ำไว้ใช้ตลอดปี	มีศักยภาพไม่น้อยกว่า ๕ ลบ.ม./ชม.	๔๐๐,๐๐๐.๐๐	๔๐๐,๐๐๐.๐๐	๔๐๐,๐๐๐.๐๐	๔๐๐,๐๐๐.๐๐	๔๐๐,๐๐๐.๐๐	จำนวน ๑ แห่ง	ประชาชนมี แหล่งน้ำไว้ใช้ ตลอดปี	หมู่ ๖
๙๗	โครงการขุดเจาะบาดาลเพื่อการเกษตร หมู่ ๑๐	เพื่อขุดแหล่งน้ำใหม่ ให้ประชาชนมีน้ำไว้ใช้ตลอดปี	มีศักยภาพไม่น้อยกว่า ๕ ลบ.ม./ชม.	๔๐๐,๐๐๐.๐๐	๔๐๐,๐๐๐.๐๐	๔๐๐,๐๐๐.๐๐	๔๐๐,๐๐๐.๐๐	๔๐๐,๐๐๐.๐๐	จำนวน ๑ แห่ง	ประชาชนมี แหล่งน้ำไว้ใช้ ตลอดปี	หมู่ ๑๐
๙๘	โครงการขุดเจาะบาดาลเพื่อการเกษตร หมู่ ๑๔	เพื่อขุดแหล่งน้ำใหม่ ให้ประชาชนมีน้ำไว้ใช้ตลอดปี	มีศักยภาพไม่น้อยกว่า ๕ ลบ.ม./ชม.	๔๐๐,๐๐๐.๐๐	๔๐๐,๐๐๐.๐๐	๔๐๐,๐๐๐.๐๐	๔๐๐,๐๐๐.๐๐	๔๐๐,๐๐๐.๐๐	จำนวน ๑ แห่ง	ประชาชนมี แหล่งน้ำไว้ใช้ ตลอดปี	หมู่ ๑๔
๙๙	โครงการขุดเจาะบาดาลเพื่อการเกษตร หมู่ ๑๘	เพื่อขุดแหล่งน้ำใหม่ ให้ประชาชนมีน้ำไว้ใช้ตลอดปี	มีศักยภาพไม่น้อยกว่า ๕ ลบ.ม./ชม.	๔๐๐,๐๐๐.๐๐	๔๐๐,๐๐๐.๐๐	๔๐๐,๐๐๐.๐๐	๔๐๐,๐๐๐.๐๐	๔๐๐,๐๐๐.๐๐	จำนวน ๑ แห่ง	ประชาชนมี แหล่งน้ำไว้ใช้ ตลอดปี	หมู่ ๑๘
๑๐๐	โครงการส่งเสริมเกษตรกรอินทรีย์	เพื่อให้เกษตรกรมีความรู้ความเข้าใจในการผลิตและการใช้สารอินทรีย์อย่างมีประสิทธิภาพในการลดการใช้ปุ๋ยเคมี	ประชาชนในพื้นที่ตำบลบ้านดุง	๑๘๐,๐๐๐.๐๐	๑๘๐,๐๐๐.๐๐	๑๘๐,๐๐๐.๐๐	๑๘๐,๐๐๐.๐๐	๑๘๐,๐๐๐.๐๐	ร้อยละ ๘๐ ของผู้เข้าร่วมโครงการ นำความรู้ไปใช้ในชีวิตประจำวัน	การใช้สารเคมีทางการเกษตรลดลง ลดรายจ่าย เพิ่มรายได้	หมู่ ๑-๑๘

ก. ยุทธศาสตร์จังหวัดที่ ๓ การยกระดับคุณภาพชีวิตเพื่อสร้างความเข้มแข็งให้สังคม มีความพร้อมรับการเปลี่ยนแปลงทางเศรษฐกิจ สังคม และวัฒนธรรม

ยุทธศาสตร์จังหวัดที่ ๔ การยกระดับมาตรฐานอุตสาหกรรมไมซ์และการท่องเที่ยว โดยใช้อัตลักษณ์และ ศักยภาพด้านที่ตั้งเพื่อสร้างความเป็นเมืองศูนย์กลางไมซ์ของอนุภูมิภาคลุ่มน้ำโขง (GMS MICE & Tourism City)

ข. ยุทธศาสตร์ท้องถิ่นจังหวัด ที่ ๓ การยกระดับคุณภาพชีวิตเพื่อสร้างความเข้มแข็งให้สังคมมีความพร้อมกับการเปลี่ยนแปลงทางเศรษฐกิจ สังคม วัฒนธรรม และเทคโนโลยี

ยุทธศาสตร์ท้องถิ่นจังหวัด ที่ ๔ การยกระดับมาตรฐานอุตสาหกรรมไมซ์ การท่องเที่ยว และอุตสาหกรรมกีฬา โดยใช้อัตลักษณ์และศักยภาพด้านที่ตั้งเพื่อสร้างความเป็นเมืองศูนย์กลางของอนุภาคลุ่มน้ำโขง

ยุทธศาสตร์ที่ ๓ ด้านการพัฒนาสังคม การศึกษา ศาสนา ศิลปวัฒนธรรม การท่องเที่ยวและกีฬา

๓.๑ แผนงานการศาสนา วัฒนธรรมและนันทนาการ

ที่	โครงการ	วัตถุประสงค์	เป้าหมาย (ผลผลิตของโครงการ)	งบประมาณและที่ผ่านมา					ตัวชี้วัด (KPI)	ผลที่คาดว่าจะได้รับ	หน่วยงาน รับผิดชอบหลัก
				๒๕๖๖ (บาท)	๒๕๖๗ (บาท)	๒๕๖๘ (บาท)	๒๕๖๙ (บาท)	๒๕๗๐ (บาท)			
๑๐๑	โครงการส่งเสริมประเพณีท้องถิ่น	ตระหนักถึงความสำคัญและคุณค่ามรดกทางวัฒนธรรมและประเพณีท้องถิ่น	มีความรู้เรื่องบุญ ประเพณี เดือนสิบ เห็นคุณค่ามรดกทางวัฒนธรรมและประเพณีท้องถิ่น หมู่ ๑-๑๘	๑๘๐,๐๐๐.๐๐	๑๘๐,๐๐๐.๐๐	๑๘๐,๐๐๐.๐๐	๑๘๐,๐๐๐.๐๐	๑๘๐,๐๐๐.๐๐	สามารถนำความรู้ไปใช้ประโยชน์ร้อยละ ๘๐	ตระหนักถึงความสำคัญทาง วัฒนธรรม และประเพณีท้องถิ่น อีสาน	หมู่ ๑-๑๘

ก. ยุทธศาสตร์จังหวัดที่ ๕ การจัดการทรัพยากรธรรมชาติและสิ่งแวดล้อมเพื่อการใช้ประโยชน์อย่างยั่งยืน

ข. ยุทธศาสตร์ท้องถิ่นจังหวัด ที่ ๕ การจัดการทรัพยากรธรรมชาติและสิ่งแวดล้อมเพื่อการใช้ประโยชน์อย่างยั่งยืน

๔.ยุทธศาสตร์ที่ ๔ ด้านสาธารณสุข ทรัพยากรธรรมชาติและสิ่งแวดล้อม

๔.๑ แผนงานสาธารณสุข

ที่	โครงการ	วัตถุประสงค์	เป้าหมาย (ผลผลิตของโครงการ)	งบประมาณและที่ผ่านมา					ตัวชี้วัด (KPI)	ผลที่คาดว่าจะได้รับ	หน่วยงาน รับผิดชอบหลัก
				๒๕๖๖ (บาท)	๒๕๖๗ (บาท)	๒๕๖๘ (บาท)	๒๕๖๙ (บาท)	๒๕๗๐ (บาท)			
๑๐๒	โครงการจัดซื้อเครื่องออกกำลังกายกลางแจ้งประจำหมู่บ้าน	เพื่อส่งเสริมให้ประชาชนในหมู่บ้านออกกำลังกาย จะได้มีสุขภาพร่างกายแข็งแรง	จัดซื้อเครื่องออกกำลังกายกลางแจ้ง ตามแบบหมู่บ้านกำหนด	๑,๘๐๐,๐๐๐.๐๐	๑,๘๐๐,๐๐๐.๐๐	๑,๘๐๐,๐๐๐.๐๐	๑,๘๐๐,๐๐๐.๐๐	๑,๘๐๐,๐๐๐.๐๐	ร้อยละของประชาชนที่มาออกกำลังกาย	ประชาชนในหมู่บ้านมีสุขภาพร่างกายแข็งแรงขึ้น	หมู่ ๑-๑๘
	รวม			๒๗,๘๖๐,๐๐๐.๐๐	๒๗,๘๖๐,๐๐๐.๐๐	๒๗,๘๖๐,๐๐๐.๐๐	๒๗,๘๖๐,๐๐๐.๐๐	๒๗,๘๖๐,๐๐๐.๐๐			



ลำดับ



๑

๑

๑

๑

๑

๑

9

9

9

9



9

9

9

9


๑

๑

๑

๑

๑



๑



①

②

③

④

⑤

⑥

⑦

⑧

⑨


①

②

③

④

⑤



⑥

⑦

⑧

⑨

①

②

③

④

⑤

⑥

⑦

⑧

⑨

⑩

୧

୧୭

୧

୧

୧

୧

୧

୧

୧

④

④

④

④

④

④

④

④

④





④

④

④

④

④

④

④

④

④

୧

୧

୧

୧

୧

୧

୧

୧୫

ลำดับ

๑

ลำดับ

๑

๑

๑

๑

๑

৯

৯

৯

৯

৯

৯

৯

৯

৯

৯

৯৫



รายละเอียดโครงการพัฒนา  
แผนพัฒนาท้องถิ่นห้าปี (พ.ศ. ๒๕๖๖ - ๒๕๗๐) เพิ่มเติม ฉบับที่ ๑  
สำหรับ โครงการที่เกี่ยกับคุณภาพขององค์กรปกครองส่วนท้องถิ่น  
องค์การบริหารส่วนตำบลบ้านดุง อำเภอบ้านดุง จังหวัดอุดรธานี

ก. ยุทธศาสตร์จังหวัดที่ ๑ การพัฒนาศักยภาพการค้าการลงทุนเพื่อเพิ่มขีดความสามารถในการแข่งขันใน อนุภูมิภาคลุ่มน้ำโขง

ยุทธศาสตร์จังหวัดที่ ๔ การยกระดับมาตรฐานอุตสาหกรรมไม่ซ์และการท่องเที่ยว โดยใช้อัตลักษณ์และ ศักยภาพด้านที่ตั้งเพื่อสร้างความเป็นเมืองศูนย์กลางไม่ซ์ของอนุภูมิภาคลุ่มน้ำโขง (GMS MICE & Tourism City)

ข. ยุทธศาสตร์ท้องถิ่นจังหวัด ที่ ๑ การพัฒนาศักยภาพการค้าการลงทุนเพื่อเพิ่มขีดความสามารถในการแข่งขันในอนุภาคลุ่มน้ำโขง

ยุทธศาสตร์ท้องถิ่นจังหวัด ที่ ๔ การยกระดับมาตรฐานอุตสาหกรรมไม่ซ์ การท่องเที่ยว และอุตสาหกรรมกีฬา โดยใช้อัตลักษณ์และศักยภาพด้านที่ตั้งเพื่อสร้างความเป็นเมืองศูนย์กลางของอนุภาคลุ่มน้ำโขง

๑. ยุทธศาสตร์ที่ ๑ ด้านโครงสร้างพื้นฐานและสาธารณูปโภค

๑.๑ แผนงานอุตสาหกรรมและการโยธา

ที่	โครงการ	วัตถุประสงค์	เป้าหมาย (ผลผลิตของโครงการ)	งบประมาณและที่ผ่านมา					ตัวชี้วัด (KPI)	ผลที่คาดว่าจะได้รับ	หน่วยงาน รับผิดชอบ หลัก
				๒๕๖๖ (บาท)	๒๕๖๗ (บาท)	๒๕๖๘ (บาท)	๒๕๖๙ (บาท)	๒๕๗๐ (บาท)			
๑	โครงการก่อสร้างจุดบริการ ย่อย รพ.สต.	เพื่ออำนวยความสะดวก ประชาชนผู้มีพื้นที่ ห่างไกลให้ได้รับการ บริการทางสาธารณสุข อย่างทั่วถึง	ก่อสร้างจุดบริการย่อย โรงพยาบาลส่งเสริมสุขภาพ ตำบล ตามแบบแปลนที่ หน่วยงานกำหนด	๕,๐๐๐,๐๐๐.๐๐	๕,๐๐๐,๐๐๐.๐๐	๕,๐๐๐,๐๐๐.๐๐	๕,๐๐๐,๐๐๐.๐๐	๕,๐๐๐,๐๐๐.๐๐	ร้อยละ ๘๐ ของครัวเรือน ได้รับประโยชน์ต่อระยะทาง ถนนที่ได้รับการก่อสร้าง/ ปรับปรุง	ประชาชนได้รับการบริการ ทางสาธารณสุขอย่างทั่วถึง	กองช่างและ กระทรวง สาธารณสุขและ หน่วยงานอื่นๆที่ มีส่วนรับผิดชอบ
๒	โครงการขุดลอกอ่างกักเก็บ น้ำวังพระองค์ หมู่ที่ ๑๒	เพื่อให้การส่งน้ำเป็นไป อย่างทั่วถึงและแก้ไข ปัญหาแหล่งน้ำตื้นเขิน	ขุดลอกอ่างกักเก็บน้ำวัง พระองค์ หมู่ที่ ๑๒ รูปแบบ ตามประมาณการและ ปร.๔, ปร.๕	๓๐,๐๐๐,๐๐๐.๐๐	๓๐,๐๐๐,๐๐๐.๐๐	๓๐,๐๐๐,๐๐๐.๐๐	๓๐,๐๐๐,๐๐๐.๐๐	๓๐,๐๐๐,๐๐๐.๐๐	ปริมาณพื้นที่ในการขุดลอก จำนวน ๑ แห่ง	แหล่งน้ำสามารถกักเก็บน้ำใน ฤดูแล้งและแก้ไขปัญหาแหล่ง น้ำตื้นเขิน	แขวงทางหลวง ชนบทและ หน่วยงานอื่นๆที่ มีส่วนรับผิดชอบ
๓	โครงการก่อสร้าง/ซ่อมแซม ถนนลาดยางถนนสายบ้าน ดุงเหนือ-วังพระองค์	เพื่อซ่อมแซม ถนนลาดยางให้สามารถ สัญจรไป-มาได้สะดวก	ซ่อมแซมถนนลาดยางเส้นดุง เหนือ-วังพระองค์	๑๐,๐๐๐,๐๐๐.๐๐	๑๐,๐๐๐,๐๐๐.๐๐	๑๐,๐๐๐,๐๐๐.๐๐	๑๐,๐๐๐,๐๐๐.๐๐	๑๐,๐๐๐,๐๐๐.๐๐	ปริมาณงานตามแบบ โครงสร้าง ปร.๔,ปร.๕	ประชาชนสามารถใช้สัญจร ไปมาได้สะดวก	แขวงทางหลวง ชนบท
๔	โครงการก่อสร้าง สะพานลอยคอนกรีตเสริม เหล็ก หมู่ ๑๑	เพื่อการพัฒนาระบบ การขนส่งให้ได้ มาตรฐานความปลอดภัย	ขนาดความกว้าง ๖.๐๐ เมตร ทางเท้าด้านขวาทางกว้าง ๑.๐๐ เมตร ความยาว ๓๐.๐๐ เมตร พร้อมถนน คอนกรีตเสริมเหล็กพื้นที่ ๑,๑๐๐ ตารางเมตร ก่อสร้าง กำแพงกันดินความยาว ๕๐-๑๐๐ เมตร	๑๐,๐๐๐,๐๐๐.๐๐	๑๐,๐๐๐,๐๐๐.๐๐	๑๐,๐๐๐,๐๐๐.๐๐	๑๐,๐๐๐,๐๐๐.๐๐	๑๐,๐๐๐,๐๐๐.๐๐	ร้อยละ ๘๐ ของครัวเรือน ได้รับประโยชน์ต่อระยะทาง ถนนที่ได้รับการก่อสร้าง/ ปรับปรุง	การบริหารจัดการระบบ ขนส่งและจราจรอย่างมี ประสิทธิภาพ	แขวงทางหลวง ชนบทและ หน่วยงานอื่นๆที่ มีส่วนรับผิดชอบ



ที่	โครงการ	วัตถุประสงค์	เป้าหมาย (ผลผลิตของโครงการ)	งบประมาณและที่ผ่านมา					ตัวชี้วัด (KPI)	ผลที่คาดว่าจะได้รับ	หน่วยงาน รับผิดชอบ หลัก
				๒๕๖๖ (บาท)	๒๕๖๗ (บาท)	๒๕๖๘ (บาท)	๒๕๖๙ (บาท)	๒๕๗๐ (บาท)			
๑๐	โครงการก่อสร้างถนนคอนกรีตเสริมเหล็กถนนสายห้วยปลาโต-ตำบลวังทอง หมู่ ๑๘	เพื่อให้ความสะดวกในการสัญจรไป-มาของประชาชนในพื้นที่	ก่อสร้างถนนคอนกรีตเสริมเหล็กหมู่ ๑๘ ขนาดผิวจราจรกว้าง ๔-๖ เมตร ระยะทาง ๕๐๐-๕๐๐๐ เมตร หนา ๐.๑๕ เมตร ไหล่ทางลูกรังเฉลี่ยข้างละ ๐.๐๕ เมตร	๑๐,๐๐๐,๐๐๐.๐๐	๑๐,๐๐๐,๐๐๐.๐๐	๑๐,๐๐๐,๐๐๐.๐๐	๑๐,๐๐๐,๐๐๐.๐๐	๑๐,๐๐๐,๐๐๐.๐๐	ร้อยละ ๘๐ ของครัวเรือนได้รับประโยชน์ต่อระยะทางถนนที่ได้รับการก่อสร้าง/ปรับปรุง	ประชาชนได้รับความสะดวกสบายในการสัญจรไปมาและการขนส่งผลผลิตทางการเกษตร	แขวงทางหลวงชนบทและหน่วยงานอื่นๆที่มีส่วนรับผิดชอบ
๑๑	โครงการก่อสร้างสะพานลอยคอนกรีตเสริมเหล็ก หมู่ ๑๘	เพื่อการพัฒนากระบวนการขนส่งให้ได้มาตรฐานความปลอดภัย	ขนาดความกว้าง ๖.๐๐ เมตร ทางเท้าด้านขวาทางกว้าง ๑.๐๐ เมตร ความยาว ๓๐.๐๐ เมตร พร้อมถนนคอนกรีตเสริมเหล็กพื้นที่ ๑,๑๐๐ ตารางเมตร ก่อสร้างกำแพงกันดินความยาว ๕๐-๑๐๐ เมตร	๑๐,๐๐๐,๐๐๐.๐๐	๑๐,๐๐๐,๐๐๐.๐๐	๑๐,๐๐๐,๐๐๐.๐๐	๑๐,๐๐๐,๐๐๐.๐๐	๑๐,๐๐๐,๐๐๐.๐๐	ร้อยละ ๘๐ ของครัวเรือนได้รับประโยชน์ต่อระยะทางถนนที่ได้รับการก่อสร้าง/ปรับปรุง	การบริหารจัดการระบบขนส่งและจราจรอย่างมีประสิทธิภาพ	แขวงทางหลวงชนบทและหน่วยงานอื่นๆที่มีส่วนรับผิดชอบ
๑๒	โครงการซ่อมสร้างถนนลาดยางปิดผิวด้วยแอสฟัลท์ติกคอนกรีต ถนนสายหนองไฮ - ปอพาน	เพื่อซ่อมแซมถนนลาดยางให้สามารถสัญจรไป-มาได้สะดวก	ซ่อมสร้างถนนลาดยางปิดผิวด้วยแอสฟัลท์ติกคอนกรีต ถนนสายหนองไฮ - ปอพาน	๑,๐๐๐,๐๐๐.๐๐	๑,๐๐๐,๐๐๐.๐๐	๑,๐๐๐,๐๐๐.๐๐	๑,๐๐๐,๐๐๐.๐๐	๑,๐๐๐,๐๐๐.๐๐	ปริมาณงานตามแบบโครงสร้าง ปร.๔,ปร.๕	ประชาชนสามารถใช้สัญจรไปมาได้สะดวก	กองช่าง
๑๓	โครงการซ่อมสร้างถนนลาดยางปิดผิวด้วยแอสฟัลท์ติกคอนกรีต ถนนสายปอพาน-หนองไฮ	เพื่อซ่อมแซมถนนลาดยางให้สามารถสัญจรไป-มาได้สะดวก	ซ่อมสร้างถนนลาดยางปิดผิวด้วยแอสฟัลท์ติกคอนกรีต ถนนสายปอพาน-หนองไฮ	๑,๐๐๐,๐๐๐.๐๐	๑,๐๐๐,๐๐๐.๐๐	๑,๐๐๐,๐๐๐.๐๐	๑,๐๐๐,๐๐๐.๐๐	๑,๐๐๐,๐๐๐.๐๐	ปริมาณงานตามแบบโครงสร้าง ปร.๔,ปร.๕	ประชาชนสามารถใช้สัญจรไปมาได้สะดวก	แขวงทางหลวงชนบทและหน่วยงานอื่นๆที่มีส่วนรับผิดชอบ
๑๔	โครงการก่อสร้างถนนคอนกรีตเสริมเหล็กภายในหมู่บ้าน หมู่ที่ ๑๒ ถนนสายวังพระองค์-ดุงเหนือ	เพื่อให้ความสะดวกในการสัญจรไป-มาของประชาชนในพื้นที่	ก่อสร้างถนนคอนกรีตเสริมเหล็กหมู่ ๑๒ ขนาดผิวจราจรกว้าง ๔-๖ เมตร ระยะทาง ๙๐-๒๐๐ เมตร	๑๐,๐๐๐,๐๐๐.๐๐	๑๐,๐๐๐,๐๐๐.๐๐	๑๐,๐๐๐,๐๐๐.๐๐	๑๐,๐๐๐,๐๐๐.๐๐	๑๐,๐๐๐,๐๐๐.๐๐	ความยาวถนน ไม่น้อยกว่า ๙๐ เมตร	มีเส้นทางคมนาคมที่สะดวกและปลอดภัยมากขึ้น	แขวงทางหลวงชนบทและหน่วยงานอื่นๆที่มีส่วนรับผิดชอบ
๑๕	โครงการปรับปรุงภูมิทัศน์อ่างเก็บน้ำวังพระองค์	เพื่อปรับปรุงและเป็นการส่งเสริมเชิงอนุรักษ์เก็บน้ำเป็นสถานที่เที่ยวแห่งใหม่	ปรับปรุงภูมิทัศน์อ่างเก็บน้ำวังพระองค์ รูปแบบตามอบต กำหนด	๒,๐๐๐,๐๐๐.๐๐	๒,๐๐๐,๐๐๐.๐๐	๒,๐๐๐,๐๐๐.๐๐	๒,๐๐๐,๐๐๐.๐๐	๒,๐๐๐,๐๐๐.๐๐	ปรับปรุงภูมิทัศน์อ่างเก็บน้ำ จำนวน ๑ แห่ง	สามารถพัฒนาเชิงอนุรักษ์เก็บน้ำให้เป็นแหล่งท่องเที่ยวในอนาคต	กองช่าง
๑๖	โครงการปรับปรุงภูมิทัศน์ดอนก่า	เพื่อปรับปรุงภูมิทัศน์ให้เป็นสถานที่ทางพระพุทธศาสนา	ประบปรับปรุงภูมิทัศน์ดอนก่า	๒,๐๐๐,๐๐๐.๐๐	๒,๐๐๐,๐๐๐.๐๐	๒,๐๐๐,๐๐๐.๐๐	๒,๐๐๐,๐๐๐.๐๐	๒,๐๐๐,๐๐๐.๐๐	ร้อยละ ๙๐ บรรลุเป้าหมายของโครงการ	เพื่อให้ประชาชนได้มีสถานที่สะดวกและเป็นสถานที่พักผ่อน	กองช่าง



ที่	โครงการ	วัตถุประสงค์	เป้าหมาย (ผลผลิตของโครงการ)	งบประมาณและที่ผ่านมา					ตัวชี้วัด (KPI)	ผลที่คาดว่าจะ จะได้รับ	หน่วยงาน รับผิดชอบ หลัก
				๒๕๖๖ (บาท)	๒๕๖๗ (บาท)	๒๕๖๘ (บาท)	๒๕๖๙ (บาท)	๒๕๗๐ (บาท)			
๑๗	โครงการซ่อมสร้างถนนลาดยางปิดผิวด้วยแอสฟัลต์ติกคอนกรีต ถนนสายบ้านปอพาน - หองไฮ	เพื่อซ่อมแซมถนนลาดยางให้สามารถสัญจรไป-มาได้สะดวก	ซ่อมสร้างถนนลาดยางปิดผิวด้วยแอสฟัลต์ติกคอนกรีต ถนนสายบ้านปอพาน - หองไฮ	๑๕,๐๐๐,๐๐๐.๐๐	๑๕,๐๐๐,๐๐๐.๐๐	๑๕,๐๐๐,๐๐๐.๐๐	๑๕,๐๐๐,๐๐๐.๐๐	๑๕,๐๐๐,๐๐๐.๐๐	ปริมาณงานตามแบบก่อสร้างฯ ปร.๔,ปร.๕	ประชาชนสามารถใช้สัญจรไปมาได้สะดวก	แขวงทางหลวงชนบทและหน่วยงานอื่นๆที่มีส่วนรับผิดชอบ
๑๘	โครงการธนาคารน้ำใต้ดิน	เพื่อแก้ไขปัญหาการขาดแคลนน้ำและประชาชนมีน้ำสำหรับอุปโภค	ก่อสร้างธนาคารน้ำใต้ดินร่องน้ำไร้ท่อระบบปิดขนาดกว้าง ๐.๖๐ม.ลึก ๐.๘-๑.๐๐ ม. ยาว ๓๐๐-๕๐๐ ม	๑,๕๐๐,๐๐๐.๐๐	๑,๕๐๐,๐๐๐.๐๐	๑,๕๐๐,๐๐๐.๐๐	๑,๕๐๐,๐๐๐.๐๐	๑,๕๐๐,๐๐๐.๐๐	ประชาชนร้อยละ ๘๐ มีน้ำที่ สะอาดใช้ในการอุปโภคและบริโภค เพียงพอตลอดปี	สามารถผลิตน้ำได้ตลอดทั้งปี ประชาชนมีน้ำใช้อุปโภคบริโภคอย่างทั่วถึง และเพียงพอ	กรมทรัพยากรน้ำและหน่วยงานอื่นๆที่มีส่วนรับผิดชอบ
๑๙	โครงการก่อสร้างหอประชุมอเนกประสงค์	เพื่อใช้ในการต้อนรับ จัดงานพิธีและกิจกรรมต่างๆ	ก่อสร้างหอประชุมอเนกประสงค์ ตามรูปแบบของ อบต.กำหนด	๕,๐๐๐,๐๐๐.๐๐	๕,๐๐๐,๐๐๐.๐๐	๕,๐๐๐,๐๐๐.๐๐	๕,๐๐๐,๐๐๐.๐๐	๕,๐๐๐,๐๐๐.๐๐	ปริมาณงานตามแบบก่อสร้างฯ ปร.๔,ปร.๕	ประชาชนสามารถใช้ประโยชน์และจัดกิจกรรมได้	กองช่าง
๒๐	โครงการก่อสร้างสนามกีฬา อบต.บ้านดุง	เพื่อปรับปรุงซ่อมแซมสนามกีฬากลางให้รับรองรับการแข่งขันกีฬาต่างๆ	ก่อสร้างสนามกีฬากลางตามรูปแบบ ของ หน่วยงานกำหนด	๑๐,๐๐๐,๐๐๐.๐๐	๑๐,๐๐๐,๐๐๐.๐๐	๑๐,๐๐๐,๐๐๐.๐๐	๑๐,๐๐๐,๐๐๐.๐๐	๑๐,๐๐๐,๐๐๐.๐๐	ปริมาณงานตามแบบก่อสร้างฯ ปร.๔,ปร.๗	ประชาชนและเยาวชนสามารถใช้ประโยชน์และจัดกิจกรรมได้	กองช่าง
๒๑	โครงการก่อสร้างตลาดน้ำชุมชนดอนกำ	เพื่อส่งเสริมการสินค้าท้องถิ่นและบริการภายในตำบล	ก่อสร้างตลาดน้ำชุมชน ตามรูปแบบที่กำหนด	๕๐,๐๐๐,๐๐๐.๐๐	๕๐,๐๐๐,๐๐๐.๐๐	๕๐,๐๐๐,๐๐๐.๐๐	๕๐,๐๐๐,๐๐๐.๐๐	๕๐,๐๐๐,๐๐๐.๐๐	ปริมาณงานตามแบบก่อสร้างฯ ปร.๔,ปร.๘	สามารถกระตุ้นเศรษฐกิจภายในตำบลบ้านดุง	กองช่าง
๒๒	โครงการก่อสร้างถนนคอนกรีตเสริมเหล็กภายในของ อบต.บ้านดุง	เพื่อให้ความสะดวกในการสัญจรไป-มาของประชาชนในพื้นที่	ก่อสร้างถนนคอนกรีตเสริมเหล็ก ขนาดผิวจราจรกว้าง ๔-๖ เมตร ระยะทาง ๙๐-๒๐๐ เมตร	๑,๕๐๐,๐๐๐.๐๐	๑,๕๐๐,๐๐๐.๐๐	๑,๕๐๐,๐๐๐.๐๐	๑,๕๐๐,๐๐๐.๐๐	๑,๕๐๐,๐๐๐.๐๐	ความยาวถนน ไม่น้อยกว่า ๙๐ เมตร	มีเส้นทางคมนาคมที่สะดวกและปลอดภัยมากขึ้น	กองช่าง
๒๓	โครงการก่อสร้างถนนผิวจราจรลายยาง+คอนกรีตเสริมเหล็ก ถนนสายสันติสุข-หนองสองห้อง	เพื่อให้ความสะดวกในการสัญจรไป-มาของประชาชนในพื้นที่	ก่อสร้างถนนคอนกรีตเสริมเหล็ก รหัสทางหลวงท้องถิ่น อต.ถ. ๑๒๕-๐๔ ถนนสายสันติสุข-หนองสองห้อง ผิวจราจรกว้าง ๖ เมตร ยาว ๓,๙๐๐ เมตร หนา ๐.๑๕ เมตร ไหล่ทางลูกรังเฉลี่ยข้างละ ๐.๐๕ เมตร	๑๐,๐๐๐,๐๐๐.๐๐	๑๐,๐๐๐,๐๐๐.๐๐	๑๐,๐๐๐,๐๐๐.๐๐	๑๐,๐๐๐,๐๐๐.๐๐	๑๐,๐๐๐,๐๐๐.๐๐	ร้อยละ ๘๐ ของครัวเรือน	ประชาชนได้รับความสะดวกสบายในการสัญจรไปมาและการขนส่งผลผลิตทางการเกษตร	กองช่าง
๒๔	โครงการก่อสร้างอาคารศูนย์ดูแลเด็กผู้พิการและผู้สูงอายุ	เพื่อเป็นสถานที่ดูแลผู้สูงอายุและผู้พิการภายในเขตตำบลบ้านดุง	ก่อสร้างอาคารศูนย์ดูแลเด็กผู้พิการและผู้สูงอายุตามรูปแบบ ของ หน่วยงานกำหนด	๕,๐๐๐,๐๐๐.๐๐	๕,๐๐๐,๐๐๐.๐๐	๕,๐๐๐,๐๐๐.๐๐	๕,๐๐๐,๐๐๐.๐๐	๕,๐๐๐,๐๐๐.๐๐	ปริมาณงานตามแบบก่อสร้างฯ ปร.๔,ปร.๘	สามารถรับรองการดูแลผู้พิการและผู้สูงอายุภายในตำบล	กองช่างและกรมกิจการเด็ก

ที่	โครงการ	วัตถุประสงค์	เป้าหมาย (ผลผลิตของโครงการ)	งบประมาณและที่ผ่านมา					ตัวชี้วัด (KPI)	ผลที่คาดว่าจะได้รับ	หน่วยงาน รับผิดชอบหลัก
				๒๕๖๖ (บาท)	๒๕๖๗ (บาท)	๒๕๖๘ (บาท)	๒๕๖๙ (บาท)	๒๕๗๐ (บาท)			
๒๕	โครงการขยายเฟสไฟฟ้าแรงสูง หมู่ ๑๓	เพื่อให้ประชาชนได้ใช้ไฟฟ้าได้อย่างทั่วถึง	ขยายเฟสไฟฟ้าแรงสูง หมู่ ๑๓ ตามรูปแบบของหน่วยงานการไฟฟ้าส่วนภูมิภาค	๑,๐๐๐,๐๐๐.๐๐	๑,๐๐๐,๐๐๐.๐๐	๑,๐๐๐,๐๐๐.๐๐	๑,๐๐๐,๐๐๐.๐๐	๑,๐๐๐,๐๐๐.๐๐	ขยายเฟสไฟฟ้า จำนวน ๑ จุด	ประชาชนสามารถใช้ไฟฟ้าได้อย่างทั่วถึง	กองช่าง/และการไฟฟ้าส่วนภูมิภาค
๒๖	โครงการติดตั้งไฟฟ้าแสงสว่าง,ไฟจราจร,ป้ายจราจร หมู่ ๑	เพื่อพัฒนาสิ่งแวดล้อมและความสะอาดและรักษาความปลอดภัย	ติดตั้งไฟฟ้าส่องสว่างและสัญญาณจราจร หมู่ ๑	๕,๐๐๐,๐๐๐.๐๐	๕,๐๐๐,๐๐๐.๐๐	๕,๐๐๐,๐๐๐.๐๐	๕,๐๐๐,๐๐๐.๐๐	๕,๐๐๐,๐๐๐.๐๐	จำนวนระบบไฟฟ้าและสัญญาณจราจรที่ได้รับการพัฒนา	ประชาชนและผู้ใช้เส้นทางมีระบบอำนวยความสะดวกความปลอดภัยและลดอุบัติเหตุการจราจรทางบก	กองช่าง/และกรมทางหลวงชนบท
๒๗	โครงการติดตั้งไฟฟ้าแสงสว่าง ถนนสายบ้านดง-สุ่มเส้า	เพื่อพัฒนาสิ่งแวดล้อมและความสะอาดและรักษาความปลอดภัย	ติดตั้งไฟฟ้าส่องสว่างและสัญญาณจราจร บ้านดง-สุ่มเส้า	๕,๐๐๐,๐๐๐.๐๐	๕,๐๐๐,๐๐๐.๐๐	๕,๐๐๐,๐๐๐.๐๐	๕,๐๐๐,๐๐๐.๐๐	๕,๐๐๐,๐๐๐.๐๐	จำนวนระบบไฟฟ้าและสัญญาณจราจรที่ได้รับการพัฒนา	ประชาชนและผู้ใช้เส้นทางมีระบบอำนวยความสะดวกความปลอดภัยและลดอุบัติเหตุการจราจรทางบก	กองช่าง/และกรมทางหลวงชนบท
๒๘	โครงการติดตั้งไฟฟ้าแสงสว่างสามแยกบ้านนาโฮง	เพื่อพัฒนาสิ่งแวดล้อมและความสะอาดและรักษาความปลอดภัย	ติดตั้งไฟฟ้าส่องสว่างและสัญญาณจราจร สามแยกบ้านนาโฮง	๕,๐๐๐,๐๐๐.๐๐	๕,๐๐๐,๐๐๐.๐๐	๕,๐๐๐,๐๐๐.๐๐	๕,๐๐๐,๐๐๐.๐๐	๕,๐๐๐,๐๐๐.๐๐	จำนวนระบบไฟฟ้าและสัญญาณจราจรที่ได้รับการพัฒนา	ประชาชนและผู้ใช้เส้นทางมีระบบอำนวยความสะดวกความปลอดภัยและลดอุบัติเหตุการจราจรทางบก	กองช่าง/และกรมทางหลวงชนบท
๒๙	โครงการติดตั้งสัญญาณไฟจราจรและอุปกรณ์ชะลอความเร็ว หมู่ ๙	เพื่อพัฒนาสิ่งแวดล้อมและความสะอาดและรักษาความปลอดภัย	ติดตั้งไฟฟ้าส่องสว่างและสัญญาณจราจร หมู่ ๙	๑,๐๐๐,๐๐๐.๐๐	๑,๐๐๐,๐๐๐.๐๐	๑,๐๐๐,๐๐๐.๐๐	๑,๐๐๐,๐๐๐.๐๐	๑,๐๐๐,๐๐๐.๐๐	จำนวนระบบไฟฟ้าและสัญญาณจราจรที่ได้รับการพัฒนา	ประชาชนและผู้ใช้เส้นทางมีระบบอำนวยความสะดวกความปลอดภัยและลดอุบัติเหตุการจราจรทางบก	กองช่าง/และกรมทางหลวงชนบท
๓๐	โครงการติดตั้งสัญญาณไฟจราจรเส้นหลัก ม.๑๑	เพื่อพัฒนาสิ่งแวดล้อมและความสะอาดและรักษาความปลอดภัย	ติดตั้งไฟฟ้าส่องสว่างและสัญญาณจราจร หมู่ ๑๑	๑,๐๐๐,๐๐๐.๐๐	๑,๐๐๐,๐๐๐.๐๐	๑,๐๐๐,๐๐๐.๐๐	๑,๐๐๐,๐๐๐.๐๐	๑,๐๐๐,๐๐๐.๐๐	จำนวนระบบไฟฟ้าและสัญญาณจราจรที่ได้รับการพัฒนา	ประชาชนและผู้ใช้เส้นทางมีระบบอำนวยความสะดวกความปลอดภัยและลดอุบัติเหตุการจราจรทางบก	กองช่าง/และกรมทางหลวงชนบท

๑.๓ แผนงานเกษตร

ที่	โครงการ	วัตถุประสงค์	เป้าหมาย (ผลผลิตของโครงการ)	งบประมาณและที่ผ่านมา					ตัวชี้วัด (KPI)	ผลที่คาดว่าจะได้รับ	หน่วยงาน รับผิดชอบหลัก
				๒๕๖๖ (บาท)	๒๕๖๗ (บาท)	๒๕๖๘ (บาท)	๒๕๖๙ (บาท)	๒๕๗๐ (บาท)			
๓๑	โครงการขุดลอกคลองส่งน้ำอ่างเก็บน้ำวังพระองค์ หมู่ ๓	เพื่อให้การส่งน้ำเป็นไปอย่างทั่วถึงและแก้ไขปัญหาแหล่งน้ำตื้นเขิน	ขุดลอกคลองส่งน้ำอ่างเก็บน้ำวังพระองค์ หมู่ที่ ๓ รูปแบบตามประมาณการและ ปร.๔, ปร.๕	๓๐,๐๐๐,๐๐๐.๐๐	๓๐,๐๐๐,๐๐๐.๐๐	๓๐,๐๐๐,๐๐๐.๐๐	๓๐,๐๐๐,๐๐๐.๐๐	๓๐,๐๐๐,๐๐๐.๐๐	ปริมาณพื้นที่ในการขุดลอก จำนวน ๑ แห่ง	แหล่งน้ำสามารถกักเก็บน้ำในฤดูแล้งและแก้ไขปัญหาล้างน้ำตื้นเขิน	กองช่าง
๓๒	โครงการขุดลอกคลองโบราณในเขตตำบลบ้านดง	เพื่อเป็นการกำจัดวัชพืชและแก้ไขปัญหาล้างน้ำตื้นเขิน	ขุดลอกคลอง รูปแบบตามประมาณการและ ปร.๔, ปร.๕	๓,๐๐๐,๐๐๐.๐๐	๓,๐๐๐,๐๐๐.๐๐	๓,๐๐๐,๐๐๐.๐๐	๓,๐๐๐,๐๐๐.๐๐	๓,๐๐๐,๐๐๐.๐๐	ปริมาณพื้นที่ในการขุดลอก จำนวน ๕ แห่ง	แก้ไขปัญหาวัชพืชและแก้ไขปัญหาล้างน้ำตื้นเขิน	กองช่าง
<b>รวม</b>				<b>๒๗๕,๐๐๐,๐๐๐.๐๐</b>	<b>๒๗๕,๐๐๐,๐๐๐.๐๐</b>	<b>๒๗๕,๐๐๐,๐๐๐.๐๐</b>	<b>๒๗๕,๐๐๐,๐๐๐.๐๐</b>	<b>๒๗๕,๐๐๐,๐๐๐.๐๐</b>			





ที่	แผนงาน	หมวด	ประเภท	เป้าหมาย (ผลผลิตของโครงการ)	งบประมาณและที่ผ่านมา					หน่วยงาน รับผิดชอบหลัก
					๒๕๖๖ (บาท)	๒๕๖๗ (บาท)	๒๕๖๘ (บาท)	๒๕๖๙ (บาท)	๒๕๗๐ (บาท)	
๒๗	บริหารงานทั่วไป	ค่าครุภัณฑ์	ครุภัณฑ์คอมพิวเตอร์	เครื่องพิมพ์ Multifunction แบบฉีดหมึกพร้อมติดตั้งถึงหมึกพิมพ์ (Ink Tank Printer)	๑๕,๐๐๐.๐๐	๑๕,๐๐๐.๐๐	๑๕,๐๐๐.๐๐	๑๕,๐๐๐.๐๐	๑๕,๐๐๐.๐๐	กองคลัง
๒๘	บริหารงานทั่วไป	ค่าครุภัณฑ์	ครุภัณฑ์สำนักงาน	โทรศัพท์เคลื่อนที่(สมาร์ทโฟน)	๓๕,๐๐๐.๐๐	๓๕,๐๐๐.๐๐	๓๕,๐๐๐.๐๐	๓๕,๐๐๐.๐๐	๓๕,๐๐๐.๐๐	สำนักปลัด
๒๙	บริหารงานทั่วไป	ค่าครุภัณฑ์	ครุภัณฑ์สำนักงาน	เครื่องปรับอากาศ (ราคารวมค่าติดตั้ง) แบบติดผนัง จำนวน ๓ เครื่อง	๕๔,๐๐๐.๐๐	๕๔,๐๐๐.๐๐	๕๔,๐๐๐.๐๐	๕๔,๐๐๐.๐๐	๕๔,๐๐๐.๐๐	สำนักปลัด
๓๐	บริหารงานทั่วไป	ค่าครุภัณฑ์	ครุภัณฑ์สำนักงาน	เครื่องถ่ายเอกสาร ระบบระบบดิจิทัล (ขาว - ดำ) หรือ (ขาว - ดำ และสี) จำนวน ๒ เครื่อง	๕๐๐,๐๐๐.๐๐	๕๐๐,๐๐๐.๐๐	๕๐๐,๐๐๐.๐๐	๕๐๐,๐๐๐.๐๐	๕๐๐,๐๐๐.๐๐	สำนักปลัด
๓๑	สาธารณสุข	ค่าครุภัณฑ์	ครุภัณฑ์สำนักงาน	ตู้เก็บเอกสาร แบบ ๔๐ ช่อง จำนวน ๒ หลัง	๑๐,๐๐๐.๐๐	๑๐,๐๐๐.๐๐	๑๐,๐๐๐.๐๐	๑๐,๐๐๐.๐๐	๑๐,๐๐๐.๐๐	กองสาธารณสุข
๓๒	บริหารงานทั่วไป	ค่าครุภัณฑ์	ครุภัณฑ์สำนักงาน	ตู้เก็บเอกสาร แบบ ๔๐ ช่อง จำนวน ๒ หลัง	๑๐,๐๐๐.๐๐	๑๐,๐๐๐.๐๐	๑๐,๐๐๐.๐๐	๑๐,๐๐๐.๐๐	๑๐,๐๐๐.๐๐	สำนักปลัด
๓๓	การศึกษา	ค่าครุภัณฑ์	ครุภัณฑ์คอมพิวเตอร์	คอมพิวเตอร์ All In One สำหรับสำนักงาน จำนวน ๒ เครื่อง	๓๘,๐๐๐.๐๐	๓๘,๐๐๐.๐๐	๓๘,๐๐๐.๐๐	๓๘,๐๐๐.๐๐	๓๘,๐๐๐.๐๐	กองการศึกษา
๓๔	การศึกษา	ค่าครุภัณฑ์	ครุภัณฑ์คอมพิวเตอร์	เครื่องพิมพ์ Multifunction แบบฉีดหมึกพร้อมติดตั้งถึงหมึกพิมพ์ (Ink Tank Printer) จำนวน ๒ เครื่อง	๑๕,๐๐๐.๐๐	๑๕,๐๐๐.๐๐	๑๕,๐๐๐.๐๐	๑๕,๐๐๐.๐๐	๑๕,๐๐๐.๐๐	กองการศึกษา
๓๕	การศึกษา	ค่าครุภัณฑ์	ครุภัณฑ์งานบ้านงานครัว	เครื่องกรองน้ำ จำนวน ๙ เครื่อง	๑๘๐,๐๐๐.๐๐	๑๘๐,๐๐๐.๐๐	๑๘๐,๐๐๐.๐๐	๑๘๐,๐๐๐.๐๐	๑๘๐,๐๐๐.๐๐	กองการศึกษา
	รวม				๑,๖๘๓,๐๐๐.๐๐	๑,๖๘๓,๐๐๐.๐๐	๑,๖๘๓,๐๐๐.๐๐	๑,๖๘๓,๐๐๐.๐๐	๑,๖๘๓,๐๐๐.๐๐	





## ส่วนที่ ๔

### การติดตามและประเมินผล

#### ๔.๑ การติดตามและประเมินผลยุทธศาสตร์ขององค์กรปกครองส่วนท้องถิ่นในเขตจังหวัด

ตามพระราชบัญญัติกำหนดแผนและขั้นตอนการกระจายอำนาจให้แก่องค์กรปกครองส่วนท้องถิ่น พ.ศ. ๒๕๔๒ ได้กำหนดให้องค์กรปกครองส่วนท้องถิ่น มีอำนาจและหน้าที่ในการจัดทำแผนพัฒนาท้องถิ่นของตนเอง โดยในการจัดทำแผนพัฒนาขององค์กรปกครองส่วนท้องถิ่นนั้น จะต้องดำเนินการตามระเบียบกระทรวงมหาดไทย ว่าด้วยการจัดทำแผนพัฒนาขององค์กรปกครองส่วนท้องถิ่น พ.ศ. ๒๕๔๘ และที่แก้ไขเพิ่มเติมถึง (ฉบับที่ ๓) พ.ศ. ๒๕๖๑ ทั้งนี้ แผนพัฒนาท้องถิ่นจะต้องสอดคล้องกับแผนพัฒนาจังหวัด ยุทธศาสตร์การพัฒนาขององค์กรปกครองส่วนท้องถิ่นในเขตจังหวัด แผนพัฒนาอำเภอ แผนพัฒนาตำบล แผนพัฒนาหมู่บ้านหรือแผนชุมชน อันมีลักษณะเป็นการกำหนดรายละเอียดแผนงาน ดังนั้น จึงต้องมีการกำหนดยุทธศาสตร์การพัฒนาขององค์กรปกครองส่วนท้องถิ่นในเขตจังหวัดขึ้น ตามกระบวนการพิจารณาจากประชาคมท้องถิ่นระดับจังหวัด ร่วมกับคณะกรรมการพัฒนาองค์การบริหารส่วนจังหวัด คณะกรรมการประสานแผนพัฒนาท้องถิ่นระดับจังหวัด ผู้แทนองค์กรปกครองส่วนท้องถิ่นในเขตจังหวัด ร่วมกันจัดทำ ทบทวน หรือเปลี่ยนแปลงยุทธศาสตร์การพัฒนาขององค์กรปกครองส่วนท้องถิ่นในเขตจังหวัด เพื่อให้การจัดทำแผนพัฒนาขององค์กรปกครองส่วนท้องถิ่นเกิดประสิทธิภาพ ประสิทธิผล โดยนำยุทธศาสตร์การพัฒนาขององค์กรปกครองส่วนท้องถิ่นในเขตจังหวัดไปใช้เป็นแนวทางในการจัดทำแผนพัฒนาท้องถิ่นของตนเองได้ต่อไป และเพื่อให้สามารถบูรณาการกับแผนพัฒนาจังหวัด แผนปฏิบัติราชการประจำปีของจังหวัดและตอบสนองความต้องการของประชาชนอันจะนำไปสู่การจัดทำงบประมาณ ที่มีประสิทธิภาพในท้องถิ่นได้อย่างแท้จริง เป็นเครื่องมือในการพัฒนาท้องถิ่นให้เข้มแข็ง เกิดประโยชน์สูงสุดต่อประชาชนในท้องถิ่น

ดังนั้น องค์กรปกครองส่วนท้องถิ่น จึงต้องกำหนดยุทธศาสตร์การพัฒนาขององค์กรปกครองส่วนท้องถิ่นให้สอดคล้องยุทธศาสตร์การพัฒนาขององค์กรปกครองส่วนท้องถิ่นในเขตจังหวัด เพื่อนำไปสู่การบูรณาการร่วมกัน ให้เกิดความสอดคล้องกับแผนพัฒนาจังหวัด สามารถเชื่อมโยงไปสู่แผนพัฒนากลุ่มจังหวัด แผนพัฒนาภาค แผนพัฒนาเศรษฐกิจและสังคมแห่งชาติ ฉบับที่ ๑๒ แผนยุทธศาสตร์ชาติ ๒๐ ปี ไทยแลนด์ ๔.๐ และในการจัดทำแผนพัฒนาท้องถิ่น (พ.ศ. ๒๕๖๑ - ๒๕๖๕) จะต้องมีการติดตามและติดตามและประเมินผลยุทธศาสตร์เพื่อความสอดคล้องแผนพัฒนาท้องถิ่นขององค์กรปกครองส่วนท้องถิ่น ตามระเบียบกระทรวงมหาดไทย ว่าด้วยการจัดทำแผนขององค์กรปกครองส่วนท้องถิ่น พ.ศ. ๒๕๔๘ และที่แก้ไขเพิ่มเติมถึง (ฉบับที่ ๓) พ.ศ. ๒๕๖๑ โดยคณะกรรมการติดตามและประเมินผลแผนพัฒนาท้องถิ่น จะต้องดำเนินการให้คะแนนตามเกณฑ์ที่กำหนดไว้ ซึ่งเป็นส่วนหนึ่งของการติดตามและประเมินผลแผนพัฒนา โดยดำเนินการให้แล้วเสร็จภายในหกสิบวัน นับแต่วันที่ประกาศใช้งบประมาณรายจ่าย รายละเอียดแนวทางการพิจารณาตามหนังสือกระทรวงมหาดไทย ด่วนที่สุด ที่ มท ๐๘๑๐.๓/ว ๒๙๓๑ ลงวันที่ ๑๕ พฤษภาคม ๒๕๖๒ เรื่อง ชักซ้อมแนวทางการทบทวนแผนพัฒนาท้องถิ่น (พ.ศ. ๒๕๖๑ - ๒๕๖๕) ขององค์กรปกครองส่วนท้องถิ่น ดังนี้



**แนวทางการพิจารณาการติดตามและประเมินผลยุทธศาสตร์  
เพื่อความสอดคล้องแผนพัฒนาท้องถิ่นขององค์กรปกครองส่วนท้องถิ่น**

ประเด็นการพิจารณา	คะแนน
๑. ข้อมูลสภาพทั่วไปและข้อมูลพื้นฐานขององค์กรปกครองส่วนท้องถิ่น	๒๐
๒. การวิเคราะห์สถานการณ์และศักยภาพ	๒๐
๓. ยุทธศาสตร์ประกอบด้วย	๖๐
๓.๑ ยุทธศาสตร์ขององค์กรปกครองส่วนท้องถิ่น	(๑๐)
๓.๒ ยุทธศาสตร์ขององค์กรปกครองส่วนท้องถิ่นในเขตจังหวัด	(๑๐)
๓.๓ ยุทธศาสตร์จังหวัด	(๑๐)
๓.๔ วิสัยทัศน์	(๕)
๓.๕ กลยุทธ์	(๕)
๓.๖ เป้าประสงค์ของแต่ละประเด็นกลยุทธ์	(๕)
๓.๗ จุดยืนทางยุทธศาสตร์	(๕)
๓.๘ แผนงาน	(๕)
๓.๙ ความเชื่อมโยงของยุทธศาสตร์ในภาพรวม	(๕)
<b>รวมคะแนน</b>	<b>๑๐๐</b>

แนวทางเบื้องต้นในการให้คะแนนแนวทางการพิจารณาการติดตามและประเมินผลยุทธศาสตร์  
เพื่อความสะดวกคล่องแผนพัฒนาท้องถิ่นขององค์กรปกครองส่วนท้องถิ่น

ประเด็นการพิจารณา	รายละเอียดหลักเกณฑ์	คะแนนเต็ม	คะแนนที่ได้
๑. ข้อมูลสภาพทั่วไปและข้อมูลพื้นฐานขององค์กรปกครองส่วนท้องถิ่น	ควรประกอบด้วยข้อมูลดังนี้ (๑) ข้อมูลเกี่ยวกับด้านกายภาพ เช่น ที่ตั้งของหมู่บ้าน/ชุมชน/ตำบล ลักษณะภูมิประเทศ ลักษณะภูมิอากาศ ลักษณะของที่ดิน ลักษณะของแหล่งน้ำ ลักษณะของป่าไม้ ฯลฯ ด้านการเมือง/การปกครอง เช่น เขต การปกครอง การเลือกตั้ง ฯลฯ	๒๐ (๓)	
	(๒) ข้อมูลเกี่ยวกับด้านการเมือง/การปกครอง เช่น เขตการปกครอง การเลือกตั้ง ฯลฯ ประชากร เช่น ข้อมูลเกี่ยวกับจำนวนประชากร และ ช่วงอายุและจำนวนประชากร ฯลฯ	(๒)	
	(๓) ข้อมูลเกี่ยวกับสภาพทางสังคม เช่น การศึกษา สาธารณสุข อาชญากรรม ยาเสพติด การสังคมสงเคราะห์	(๒)	
	(๔) ข้อมูลเกี่ยวกับระบบบริหารพื้นฐาน เช่น การคมนาคมขนส่ง การ ไฟฟ้า การประปา โทรศัพท์ ฯลฯ	(๒)	
	(๕) ข้อมูลเกี่ยวกับระบบเศรษฐกิจ เช่น การเกษตร การประมง การ ประมงสัตว์ การบริการ การท่องเที่ยว อุตสาหกรรม การพาณิชย์/กลุ่ม อาชีพแรงงาน ฯลฯ	(๒)	
	(๖) ข้อมูลเกี่ยวกับศาสนา ประเพณี วัฒนธรรม เช่น การนับถือศาสนา ประเพณี และงานประจำปี ภูมิปัญญาท้องถิ่น ภาษาถิ่น สินค้าพื้นเมือง และของที่ระลึก ฯลฯ และอื่นๆ	(๒)	
	(๗) ข้อมูลเกี่ยวกับทรัพยากรธรรมชาติ เช่น น้ำ ป่าไม้ ภูเขา คุณภาพ ของทรัพยากรธรรมชาติ ฯลฯ	(๒)	
	(๘) การสำรวจและจัดเก็บข้อมูลเพื่อการจัดทำแผนพัฒนาท้องถิ่นหรือ การใช้ข้อมูล จปฐ.	(๒)	
	(๙) การประชุมประชาคมท้องถิ่น รูปแบบ วิธีการ และการดำเนินการ ประชุมประชาคมท้องถิ่นโดยใช้กระบวนการร่วมคิด ร่วมทำ ร่วม ตัดสินใจ ร่วมตรวจสอบ ร่วมรับประโยชน์ ร่วมแก้ไขปัญหา ปรีกษาหารือ แลกเปลี่ยนเรียนรู้ เพื่อแก้ไขปัญหาสำหรับการพัฒนา ท้องถิ่นตามอำนาจหน้าที่ขององค์กรปกครองส่วนท้องถิ่น	(๓)	

ประเด็น การพิจารณา	รายละเอียดหลักเกณฑ์	คะแนน เต็ม	คะแนน ที่ได้
๒. การวิเคราะห์สภาพการณ์และศักยภาพ	<p><b>ควรประกอบด้วยข้อมูลดังนี้</b></p> <p>(๑) การวิเคราะห์ที่ครอบคลุมความเชื่อมโยง ความสอดคล้องยุทธศาสตร์จังหวัด ยุทธศาสตร์การพัฒนาขององค์กรปกครองส่วนท้องถิ่นในเขตจังหวัด ยุทธศาสตร์ขององค์กรปกครองส่วนท้องถิ่น นโยบายของผู้บริหารท้องถิ่น รวมถึงความเชื่อมโยงแผนยุทธศาสตร์ชาติ ๒๐ ปี แผนพัฒนาเศรษฐกิจและสังคมแห่งชาติ และ Thailand ๔.๐</p>	๒๐ (๕)	
	<p>(๒) การวิเคราะห์การใช้ผังเมืองรวมหรือผังเมืองเฉพาะและการบังคับใช้ผลของการบังคับใช้สภาพการณ์ที่เกิดขึ้นต่อการพัฒนาท้องถิ่น</p>	(๓)	
	<p>(๓) การวิเคราะห์ทางสังคม เช่น ด้านแรงงาน การศึกษา สาธารณสุข ความยากจน อาชญากรรม ปัญหาเสพติด เทคโนโลยี จารีต ประเพณี วัฒนธรรม ภูมิปัญญาท้องถิ่น เป็นต้น</p>	(๓)	
	<p>(๔) การวิเคราะห์ทางเศรษฐกิจ ข้อมูลด้านรายได้ครัวเรือน การส่งเสริมอาชีพ กลุ่มอาชีพ กลุ่มทางสังคม การพัฒนาอาชีพและกลุ่มต่างๆ สภาพทางเศรษฐกิจและความเป็นอยู่ทั่วไป เป็นต้น</p>	(๓)	
	<p>(๕) การวิเคราะห์สิ่งแวดล้อม พื้นที่สีเขียว ธรรมชาติต่างๆ ทางภูมิศาสตร์ กระบวนการหรือสิ่งที่เกิดขึ้น การประดิษฐ์ที่มีผลต่อสิ่งแวดล้อม และการพัฒนา</p>	(๓)	
	<p>(๖) ผลการวิเคราะห์ศักยภาพเพื่อประเมินสถานภาพการพัฒนาในปัจจุบันและโอกาสการพัฒนาในอนาคตของท้องถิ่น ด้วยเทคนิค SWOT Analysis ที่อาจส่งผลต่อการดำเนินงานได้แก่ S-Strengit (จุดแข็ง) W-Weakness (จุดอ่อน) O-Opportunity (โอกาส) และT-Therat(อุปสรรค)</p>	(๓)	

<p><b>๓. ยุทธศาสตร์</b></p> <p>๓.๑ ยุทธศาสตร์ขององค์กรปกครองส่วนท้องถิ่น</p> <p>๓.๒ ยุทธศาสตร์ขององค์กรปกครองส่วนท้องถิ่นในเขตจังหวัด</p> <p>๓.๓ ยุทธศาสตร์จังหวัด</p>	<p><b>ควรประกอบด้วยข้อมูลดังนี้</b> สอดคล้องกับสภาพสังคม เศรษฐกิจ สิ่งแวดล้อมของท้องถิ่น ประเด็นปัญหาการพัฒนาและแนวทางการพัฒนาที่สอดคล้องกับยุทธศาสตร์ขององค์กรปกครองส่วนท้องถิ่น และเชื่อมโยงหลักปรัชญาเศรษฐกิจพอเพียง ยุทธศาสตร์ชาติ ๒๐ ปี แผนพัฒนาเศรษฐกิจและสังคมแห่งชาติ และ Thailand ๔.๐</p>	<p><b>๖๐</b> (๑๐)</p>	
	<p>สอดคล้องและเชื่อมโยงกับสภาพสังคม เศรษฐกิจ สิ่งแวดล้อมของท้องถิ่น และยุทธศาสตร์จังหวัด และเชื่อมโยงหลักปรัชญาเศรษฐกิจพอเพียง ยุทธศาสตร์ชาติ ๒๐ ปี แผนพัฒนาเศรษฐกิจและสังคมแห่งชาติ และ Thailand ๔.๐</p>	<p>(๑๐)</p>	
	<p>สอดคล้องกับแผนพัฒนาภูมิภาค ยุทธศาสตร์พัฒนาภาค แผนพัฒนาเศรษฐกิจและสังคมแห่งชาติ แผนการบริหารราชการแผ่นดิน นโยบาย/ยุทธศาสตร์ คสช. และนโยบายรัฐบาลหลักปรัชญาเศรษฐกิจพอเพียง ยุทธศาสตร์ชาติ ๒๐ ปี และ Thailand ๔.๐</p>	<p>(๑๐)</p>	
<p>๓.๔ วิสัยทัศน์</p>	<p>วิสัยทัศน์ ซึ่งมีลักษณะแสดงสถานภาพที่องค์กรปกครองส่วนท้องถิ่นต้องการจะเป็นหรือบรรลุถึงอนาคตอย่างชัดเจน สอดคล้องกับโอกาสและศักยภาพที่เป็นลักษณะเฉพาะองค์กรปกครองส่วนท้องถิ่นและสัมพันธ์กับโครงการพัฒนา</p>	<p>(๕)</p>	
<p>๓.๕ กลยุทธ์</p>	<p>แสดงให้เห็นช่องทาง วิธีการ ภารกิจหรือสิ่งที่ต้องทำตามอำนาจหน้าที่ขององค์กรปกครองส่วนท้องถิ่นที่จะนำไปสู่การบรรลุวิสัยทัศน์ หรือแสดงให้เห็นถึงความชัดเจนในสิ่งที่จะดำเนินการให้บรรลุวิสัยทัศน์นั้น</p>	<p>(๕)</p>	
<p>๓.๖ เป้าประสงค์ของแต่ละประเด็นกลยุทธ์</p>	<p>เป้าประสงค์ของแต่ละประเด็นกลยุทธ์มีความสอดคล้องและสนับสนุนต่อกลยุทธ์ที่จะเกิดขึ้น มุ่งหมายสิ่งหนึ่งสิ่งใดที่ชัดเจน</p>	<p>(๕)</p>	
<p>๓.๗ จุดยืนทางยุทธศาสตร์(Positioning)</p>	<p>ความมุ่งมั่นอันแน่วแน่ในการวางแผนพัฒนาท้องถิ่น เพื่อให้บรรลุวิสัยทัศน์ขององค์กร</p>	<p>(๕)</p>	

	ปกครองส่วนท้องถิ่น ซึ่งเกิดจากศักยภาพของพื้นที่จริง ที่จะนำไปสู่ผลสำเร็จทางยุทธศาสตร์		
๓.๘ แผนงาน	แผนงานหรือจุดมุ่งหมายเพื่อการพัฒนาในอนาคต กำหนดจุดมุ่งหมายในเรื่องใดเรื่องหนึ่งหรือแผนงานที่เกิดจากเป้าประสงค์ ตัวชี้วัด ค่าเป้าหมาย กลยุทธ์ จุดยืนทางยุทธศาสตร์ขององค์กรปกครองส่วนท้องถิ่นที่มีความชัดเจนนำไปสู่การทำโครงการพัฒนาท้องถิ่นในแผนพัฒนาท้องถิ่น โดยระบุแผนงานและความเชื่อมโยงดังกล่าว	(๕)	
๓.๙ ความเชื่อมโยงของยุทธศาสตร์ในภาพรวม	ความเชื่อมโยงองค์รวมที่นำไปสู่การพัฒนาท้องถิ่นที่เกิดผลผลิต/โครงการจากแผนยุทธศาสตร์ชาติ ๒๐ ปี แผนพัฒนาเศรษฐกิจและสังคมแห่งชาติ ฉบับที่ ๑๒ Thailand ๔.๐ แผนพัฒนาภาค/แผนพัฒนากลุ่มจังหวัด / แผนพัฒนาจังหวัดยุทธศาสตร์การพัฒนาขององค์กรปกครองส่วนท้องถิ่นในเขตจังหวัด และยุทธศาสตร์ขององค์กรปกครองส่วนท้องถิ่น	(๕)	
	<b>รวมคะแนน</b>	<b>๑๐๐</b>	

## 4.2 การติดตามและประเมินผลโครงการขององค์กรปกครองส่วนท้องถิ่น

ในการจัดทำแผนพัฒนาท้องถิ่น (พ.ศ. ๒๕๖๑ – ๒๕๖๕) ขององค์กรปกครองส่วนท้องถิ่น จะต้องมีการติดตามและประเมินผลโครงการขององค์กรปกครองส่วนท้องถิ่นเพื่อความสอดคล้องแผนพัฒนาท้องถิ่น ตามระเบียบกระทรวงมหาดไทย ว่าด้วยการจัดทำแผนขององค์กรปกครองส่วนท้องถิ่น พ.ศ. ๒๕๔๘ และที่แก้ไขเพิ่มเติมถึง (ฉบับที่ ๓) พ.ศ. ๒๕๖๑ โดยคณะกรรมการติดตามและประเมินผลแผนพัฒนาท้องถิ่น จะต้องดำเนินการให้คะแนนตามเกณฑ์ที่กำหนดไว้ ซึ่งเป็นส่วนหนึ่งของการติดตามและประเมินผลแผนพัฒนา โดยดำเนินการให้แล้วเสร็จภายในหกสิบวัน นับแต่วันที่ประกาศใช้งบประมาณรายจ่าย รายละเอียดแนวทางการพิจารณาตามหนังสือกระทรวงมหาดไทย ด่วนที่สุด ที่ มท ๐๘๑๐.๓/ว ๒๙๓๑ ลงวันที่ ๑๕ พฤษภาคม ๒๕๖๒ เรื่อง ชักซ้อมแนวทางการทบทวนแผนพัฒนาท้องถิ่น (พ.ศ. ๒๕๖๑ – ๒๕๖๕) ขององค์กรปกครองส่วนท้องถิ่น ดังนี้

**แนวทางการพิจารณาการติดตามและประเมินผลโครงการ**  
**เพื่อความสอดคล้องแผนพัฒนาท้องถิ่น (พ.ศ. ๒๕๖๑ - ๒๕๖๕) ขององค์กรปกครองส่วนท้องถิ่น**

ประเด็นการพิจารณา	คะแนน
๑. การสรุปสถานการณ์การพิจารณา	๑๐
๒. การประเมินผลการนำแผนพัฒนาท้องถิ่นสี่ปีไปปฏิบัติในเชิงปริมาณ	๑๐
๓. การประเมินผลการนำแผนพัฒนาท้องถิ่นสี่ปีไปปฏิบัติในเชิงคุณภาพ	๑๐
๔. แผนงานและยุทธศาสตร์การพิจารณา	๑๐
๕. โครงการพัฒนา ประกอบด้วย	๖๐
๕.๑ ความชัดเจนของชื่อโครงการ	(๕)
๕.๒ กำหนดวัตถุประสงค์สอดคล้องกับโครงการ	(๕)
๕.๓ เป้าหมาย (ผลผลิตของโครงการ) มีความชัดเจนนำไปสู่การตั้งงบประมาณได้ถูกต้อง	(๕)
๕.๔ โครงการมีความสอดคล้องกับแผนยุทธศาสตร์ชาติ ๒๐ ปี	(๕)
๕.๕ เป้าหมาย (ผลผลิตของโครงการ) มีความสอดคล้องกับแผนพัฒนาเศรษฐกิจและสังคมแห่งชาติ	(๕)
๕.๖ โครงการมีความสอดคล้องกับ Thailand ๔.๐	(๕)
๕.๗ โครงการสอดคล้องกับยุทธศาสตร์จังหวัด	(๕)
๕.๘ โครงการแก้ไขปัญหาความยากจนหรือการเสริมสร้างให้ประเทศชาติมั่งคั่ง มั่งคั่งยั่งยืน ภายใต้หลักประชารัฐ	(๕)
๕.๙ งบประมาณ มีความสอดคล้องกับเป้าหมาย (ผลผลิตของโครงการ)	(๕)
๕.๑๐ มีการประมาณการราคาถูกต้องตามหลักวิธีการงบประมาณ	(๕)
๕.๑๑ มีการกำหนดตัวชี้วัด (KPI) และสอดคล้องกับวัตถุประสงค์และผลคาดว่าจะได้รับ	(๕)
๕.๑๒ ผลที่คาดว่าจะได้รับ สอดคล้องกับวัตถุประสงค์	(๕)
<b>รวมคะแนน</b>	<b>๑๐๐</b>

แนวทางเบื้องต้นในการให้คะแนนแนวทางการพิจารณาการติดตามและประเมินผลโครงการ  
เพื่อความสอดคล้องแผนพัฒนาท้องถิ่น (พ.ศ. ๒๕๖๑ – ๒๕๖๕) ขององค์กรปกครองส่วนท้องถิ่น

ประเด็น การพิจารณา	รายละเอียดหลักเกณฑ์	คะแนน เต็ม	คะแนน ที่ได้
๑. การสรุปสถานการณ์ การพัฒนา	เป็นการวิเคราะห์กรอบการจัดทำยุทธศาสตร์ขององค์กร ปกครองส่วนท้องถิ่น (ใช้การวิเคราะห์ SWOT Analysis/Demand (Demand Analysis)/Global Demand และ Trend ปัจจัยและสถานการณ์การเปลี่ยนแปลงที่มีผลต่อ การพัฒนา อย่างน้อยต้องประกอบด้วยวิเคราะห์ศักยภาพ ด้านเศรษฐกิจ, ด้านสังคม, ด้านทรัพยากรธรรมชาติและ สิ่งแวดล้อม)	๑๐	
๒. การประเมินผลการนำ แผนพัฒนาท้องถิ่นสี่ปีไป ปฏิบัติในเชิงปริมาณ	๑) การควบคุมที่มีตัวเลขต่างๆ เพื่อนำมาใช้วัดผลในเชิง ปริมาณ เช่น การวัดจำนวนโครงการ กิจกรรม งานต่างๆ ก็คือ ผลผลิตนั่นเองว่าเป็นไปตามที่ตั้งเป้าหมายเอาไว้หรือไม่จำนวน ที่ดำเนินการจริงตามที่ได้กำหนดไว้เท่าไร จำนวนที่ไม่สามารถ ดำเนินการได้มีจำนวนเท่าไร สามารถอธิบายได้ตามหลัก ประสิทธิภาพ (Efficiency) ของการพัฒนาท้องถิ่นตามอำนาจ หน้าที่ที่ได้กำหนดไว้ ๒) วิเคราะห์ผลกระทบ/สิ่งที่กระทบ (Impact) โครงการที่ ดำเนินการในเชิงปริมาณ (Qualitative)	๑๐	
๓. การประเมินผลการนำ แผนพัฒนาท้องถิ่นสี่ปีไป ปฏิบัติในเชิงคุณภาพ	๑) การประเมินประสิทธิผลของแผนพัฒนาในเชิงคุณภาพคือ การนำเอาเทคนิคฯ มาใช้เพื่อวัดค่าภารกิจ โครงการ กิจกรรม งานต่างๆ ที่ดำเนินการในพื้นที่นั้นๆ ตรงต่อความต้องการของ ประชาชนหรือไม่และเป็นไปตามอำนาจหน้าที่หรือไม่ ประชาชนพึงพอใจหรือไม่ สิ่งของ วัสดุ ครุภัณฑ์ การ ดำเนินการต่างๆ มีสภาพหรือลักษณะถูกต้อง คงทน ถาวร สามารถใช้งานได้ตามวัตถุประสงค์หรือไม่ ซึ่งเป็นไปตามหลัก ประสิทธิผล (Effectiveness) ผลการปฏิบัติราชการตามที่ บรรลุวัตถุประสงค์ และเป้าหมายของแผนปฏิบัติราชการ ตามที่ได้รับงบประมาณมาดำเนินการ รวมถึงสามารถ เทียบเคียงกับส่วนราชการหรือหน่วยงาน ๒) วิเคราะห์ผลกระทบ/สิ่งที่กระทบ (Impact) โครงการที่ ดำเนินการในเชิงคุณภาพ (Qualitative)	๑๐	

<p><b>๔. แผนงานและยุทธศาสตร์การพัฒนา</b></p>	<p>๑) วิเคราะห์แผนงาน งาน ที่เกิดจากด้านต่างๆ มีความสอดคล้องกับยุทธศาสตร์ขององค์กรปกครองส่วนท้องถิ่นในมิติต่างๆ จนนำไปสู่การจัดทำโครงการพัฒนาท้องถิ่นโดยใช้ SWOT Analysis/Demand (Demand Analysis)/Global Demand/ Trend หรือหลักการบูรณาการ (Integration) กับองค์กรปกครองส่วนท้องถิ่นที่มีพื้นที่ติดต่อกัน</p> <p>๒) วิเคราะห์แผนงาน งาน ที่เกิดจากด้านต่างๆ ที่สอดคล้องกับการแก้ไขปัญหาความยากจน หลักปรัชชารัฐ</p>	<p>๑๐</p>	
<p><b>๕. โครงการพัฒนา</b> ๕.๑ ความชัดเจนของชื่อโครงการ</p>	<p><b>ควรประกอบด้วยข้อมูลดังนี้</b></p> <p>เป็นโครงการที่มีวัตถุประสงค์สนองต่อยุทธศาสตร์การพัฒนาขององค์กรปกครองส่วนท้องถิ่นและดำเนินการเพื่อให้การพัฒนาบรรลุตามวิสัยทัศน์ขององค์กรปกครองส่วนท้องถิ่นที่กำหนดไว้ ชื่อโครงการมีความชัดเจน มุ่งไปเรื่องใดเรื่องหนึ่ง อ่านแล้วเข้าใจได้ว่าจะพัฒนาอะไรในอนาคต</p>	<p>๖๐ (๕)</p>	
<p>๕.๒ กำหนดวัตถุประสงค์สอดคล้องกับโครงการ</p>	<p>มีวัตถุประสงค์ชัดเจน (clear objective) โครงการต้องกำหนดวัตถุประสงค์สอดคล้องกับความเป็นมาของโครงการ สอดคล้องกับหลักการและเหตุผล วิธีการดำเนินงานต้องสอดคล้องกับวัตถุประสงค์ มีความเป็นไปได้ชัดเจน มีลักษณะเฉพาะเจาะจง</p>	<p>(๕)</p>	
<p>๕.๓ เป้าหมาย (ผลผลิตของโครงการ) มีความชัดเจนนำไปสู่การตั้งงบประมาณได้ถูกต้อง</p>	<p>สภาพที่อยากให้เกิดขึ้นในอนาคตเป็นทิศทางที่ต้องไปให้ถึง เป้าหมายต้องชัดเจน สามารถระบุจำนวนเท่าไร กลุ่มเป้าหมายคืออะไร มีผลผลิตอย่างไร กลุ่มเป้าหมาย พื้นที่ดำเนินงาน และระยะเวลาดำเนินงานอธิบายให้ชัดเจนว่าโครงการนี้จะทำที่ไหน เริ่มต้นในช่วงเวลาใดและจบลงเมื่อไร ใครคือกลุ่มเป้าหมายของโครงการ หากกลุ่มเป้าหมายมีหลายกลุ่ม ให้บอกชัดเจนไปว่าใครคือกลุ่มเป้าหมายหลัก ใครคือกลุ่มเป้าหมายรอง</p>	<p>(๕)</p>	



<p>๕.๔ โครงการมีความสอดคล้องกับแผนยุทธศาสตร์ ๒๐ ปี</p>	<p>โครงการสอดคล้องกับ (๑) ความมั่นคง (๒) การสร้างความสามารถในการแข่งขัน (๓) การพัฒนาเสริมสร้างศักยภาพคน (๔) การสร้างโอกาสความเสมอภาคและเท่าเทียมกันทางสังคม (๕) การสร้างการเติบโตบนคุณภาพชีวิตที่เป็นมิตรต่อสิ่งแวดล้อม (๖) การปรับสมดุลและพัฒนาระบบการบริหารจัดการภาครัฐ เพื่อให้เกิดความมั่นคง มั่งคั่ง ยั่งยืน</p>	<p>(๕)</p>	
<p>๕.๕ เป้าหมาย (ผลผลิตของโครงการ) มีความสอดคล้องกับแผนพัฒนาเศรษฐกิจและสังคมแห่งชาติ</p>	<p>โครงการมีความสอดคล้องแผนพัฒนาเศรษฐกิจและสังคมแห่งชาติฉบับที่ ๑๒ โดย (๑) ยึดหลักปรัชญาเศรษฐกิจพอเพียง (๒) ยึดคนเป็นศูนย์กลางพัฒนา (๓) ยึดวิสัยทัศน์ภายใต้ยุทธศาสตร์ชาติ ๒๐ ปี (๔) ยึดเป้าหมายอนาคตประเทศไทย ๒๕๗๙ (๕) ยึดหลักการนำไปสู่ปฏิบัติให้เกิดผลสัมฤทธิ์อย่างจริงจังใน ๕ ปีที่ต่อยอดไปสู่ผลสัมฤทธิ์ที่เป็นเป้าหมายระยะยาว ภายใต้แนวทางการพัฒนา (๑) การยกระดับศักยภาพการแข่งขันและการหลุดพ้นกับดักรายได้ปานกลางสู่รายได้สูง (๒) การพัฒนาศักยภาพคนตามช่วงวัยและการปฏิรูประบบเพื่อสร้างสังคมสูงวัยอย่างมีคุณภาพ (๓) การลดความเหลื่อมล้ำทางสังคม (๔) การรองรับการเชื่อมโยงภูมิภาคและความเป็นเมือง (๕) การสร้างความเจริญเติบโตทางเศรษฐกิจและสังคมอย่างเป็นมิตรกับสิ่งแวดล้อม (๖) การบริหารราชการแผ่นดินที่มีประสิทธิภาพ</p>	<p>(๕)</p>	
<p>๕.๖ โครงการมีความสอดคล้อง</p>	<p>โครงการมีลักษณะหรือสอดคล้องกับการปรับเปลี่ยนโครงสร้างเศรษฐกิจไปสู่ Value-Based Economy หรือเศรษฐกิจที่ขับเคลื่อนด้วยนวัตกรรม ทำน้อย ได้มาก เช่น (๑) เปลี่ยนจากการผลิตสินค้า โภคภัณฑ์ไปสู่สินค้าเชิงนวัตกรรม (๒) เปลี่ยนจากการขับเคลื่อนประเทศด้วยภาคอุตสาหกรรม ไปสู่การขับเคลื่อนด้วยเทคโนโลยี ความคิดสร้างสรรค์และนวัตกรรม (๓) เปลี่ยนจากการเน้นภาคการผลิตสินค้าไปสู่การเน้นภาคบริการมากขึ้น รวมถึงโครงการที่เติมเต็มด้วยวิทยาการ ความคิดสร้างสรรค์ นวัตกรรม วิทยาศาสตร์ เทคโนโลยี และการวิจัยและพัฒนาแล้วต่อยอดความได้เปรียบเชิงเปรียบเทียบ เช่น ด้านการเกษตรเทคโนโลยีชีวภาพ สาธารณสุข วัฒนธรรม ฯลฯ</p>	<p>(๕)</p>	

๕.๗ โครงการสอดคล้องกับยุทธศาสตร์จังหวัด	โครงการพัฒนาท้องถิ่นมีความสอดคล้องกับห้วงระยะเวลาของแผนพัฒนาจังหวัดที่ได้กำเนิดขึ้น เพื่อขับเคลื่อนการพัฒนาท้องถิ่นเสมือนหนึ่งการขับเคลื่อนการพัฒนาจังหวัด ซึ่งไม่สามารถแยกส่วนใดส่วนหนึ่งออกจากกันได้ นอกจากนี้โครงการพัฒนาท้องถิ่นต้องเป็นโครงการเชื่อมต่อหรือเดินทางไปด้วยกันกับยุทธศาสตร์จังหวัดที่ได้กำหนดขึ้นเป็นปัจจุบัน	(๕)	
๕.๘ โครงการแก้ไขปัญหาความยากจนหรือการเสริมสร้างให้ประเทศชาติมั่นคง มั่งคั่ง ยั่งยืน ภายใต้หลักประชารัฐ	เป็นโครงการที่ดำเนินการภายใต้พื้นฐานความพอเพียงที่ประชาชนดำเนินการเองหรือร่วมดำเนินการ เป็นโครงการต่อยอดและขยายได้ เป็นโครงการที่ประชาชนต้องการเพื่อให้เกิดความยั่งยืน ซึ่งมีลักษณะที่จะให้ท้องถิ่นมีความมั่นคง มั่งคั่ง ยั่งยืน เป็นท้องถิ่นที่พัฒนาแล้วด้วยการพัฒนาปรัชญาเศรษฐกิจพอเพียง	(๕)	
๕.๙ งบประมาณมีความสอดคล้องกับเป้าหมาย (ผลผลิตของโครงการ)	งบประมาณโครงการพัฒนาจะต้องคำนึงถึงหลักสำคัญ ๕ ประการในการจัดทำโครงการได้แก่ (๑) ความประหยัด (Economy) (๒) ความมีประสิทธิภาพ (Efficiency) (๓) ความมีประสิทธิภาพ (Effectiveness) (๔) ความยุติธรรม (Equity) (๕) ความโปร่งใส (Transparency)	(๕)	
๕.๑๐ มีการประมาณการราคาถูกต้องตามหลักวิธีการงบประมาณ	การประมาณราคาเพื่อการพัฒนาต้องให้สอดคล้องกับโครงการถูกต้องตามหลักวิชาการทางช่าง หลักของราคากลาง ราคาากลางท้องถิ่น มีความโปร่งใสในการกำหนดราคาและตรวจสอบในเชิงประจักษ์	(๕)	
๕.๑๑ มีการกำหนดตัวชี้วัด (KPI) และสอดคล้องกับวัตถุประสงค์และผลที่คาดว่าจะได้รับ	มีการกำหนดตัวชี้วัดผลงาน (Key Performancy Indicator : KPI) ที่ สามารถวัดได้ (measurable) ใช้บอกประสิทธิผล (effectiveness) ใช้บอกประสิทธิภาพ (efficiency) ได้ เช่น การกำหนดความพึงพอใจ การกำหนดร้อยละ การกำหนดอันเกิดจากผลของวัตถุประสงค์ที่เกิดที่สิ่งที่ได้รับ (การคาดการณ์ คาดว่าจะได้รับ)	(๕)	
๕.๑๒ ผลที่คาดว่าจะได้รับสอดคล้องกับวัตถุประสงค์	ผลที่ได้รับเป็นสิ่งที่เกิดขึ้นได้จริงจากการดำเนินการตามโครงการพัฒนาซึ่งสอดคล้องกับวัตถุประสงค์ที่ตั้งไว้ การได้ผลหรือผลที่เกิดขึ้นจะต้องเท่ากับวัตถุประสงค์หรือมากกว่าวัตถุประสงค์ ซึ่งการเขียนวัตถุประสงค์ควรคำนึงถึง (๑) ความเป็นไปได้และมีความเฉพาะเจาะจง ในการดำเนินงาน	(๕)	



๕. ยุทธศาสตร์การพัฒนา ด้านการบริหารจัดการ การอนุรักษ์ ทรัพยากรธรรมชาติ สิ่งแวดล้อมและส่งเสริม										
๖. ยุทธศาสตร์การพัฒนา ด้านการศึกษา การกีฬา การส่งเสริมศิลปะ วัฒนธรรม ขนบธรรมเนียม ประเพณี และภูมิปัญญาท้องถิ่น										
๗. ยุทธศาสตร์การพัฒนา ด้านการพัฒนาด้าน การเมืองและการบริหาร จัดการภาครัฐ										
<b>รวม</b>										

สรุปรายงานผลการดำเนินการ ประจำปีงบประมาณ พ.ศ. ....						
ลำดับ ที่	รายการ	โครงการ	งบประมาณ	โครงการที่สามารถดำเนินการได้ (..... โครงการ)		
				คิดเป็นร้อยละ ของแผนพัฒนา ท้องถิ่น	คิดเป็นร้อยละ ของแผนการ ดำเนินงาน	คิดเป็นร้อยละ ของข้อบัญญัติ+ เงินสะสม
๑	บรรจุในแผนพัฒนาท้องถิ่น					
๒	ตั้งในข้อบัญญัติ งบประมาณ					
๓	จากเงินสะสม/ทุนสำรอง เงินสะสม					
๔	จัดทำแผนการดำเนินงาน - ข้อบัญญัติ = ..... + - เงินสะสม = .....					
๕	สามารถดำเนินการได้ - ข้อบัญญัติ = ..... + - เงินสะสม = .....					

## (๑.๒) การวัดผลในเชิงคุณภาพ (Quality)

การจัดผลเชิงคุณภาพ ใช้การสำรวจความพึงพอใจในการวัดผลเชิงคุณภาพโดยภาพรวม โดยได้มีการประเมินความพึงพอใจ ซึ่งการประเมินความพึงพอใจทำให้ทราบถึงผลเชิงคุณภาพในการดำเนินงานขององค์การบริหารส่วนตำบล ในภาพรวม

### โดยเครื่องมือที่ใช้ในการประเมินความพึงพอใจ มีดังนี้

แบบที่ ๓/๓ แบบประเมินความพึงพอใจต่อผลการดำเนินงานขององค์กรปกครองส่วนท้องถิ่น

แบบที่ ๓/๔ แบบประเมินความพึงพอใจของผู้รับบริการในงานบริการขององค์กรปกครองส่วนท้องถิ่น (ให้หน่วยงานภายนอกดำเนินการ)

## ๔.๔ ข้อเสนอแนะในการจัดทำแผนพัฒนาท้องถิ่นในอนาคต

### ๔.๔.๑ ผลกระทบนำไปสู่ออนาคต

(๑.๑) ปัญหาสาธารณสุขภัยต่างๆ ที่เกิดขึ้นในองค์กรปกครองส่วนท้องถิ่น อันได้แก่ ภัยแล้ง วัตภัย น้ำท่วม อัคคีภัย ที่เกิดขึ้นและส่งผลกระทบต่อประชาชนในพื้นที่ เกิดความเสียหายทั้งชีวิตและทรัพย์สิน แนวทางการแก้ไข คือ พิจารณาวางแผนการดำเนินการป้องกันก่อนเกิดเหตุ ระหว่างเกิดเหตุ หลังเกิดเหตุ บรรจุแผนงาน โครงการ กิจกรรม การให้ความช่วยเหลือต่างๆ จัดตั้งศูนย์ช่วยเหลือประชาชนขององค์กรปกครองส่วนท้องถิ่นเพื่อสามารถดำเนินการได้ทันท่วงที

(๑.๒) ปัญหาโรคระบาดที่เกิดจากคน เกิดจากสัตว์ ที่ส่งผลกระทบต่อชีวิตประชาชน และสัตว์ต่างๆในตำบล ซึ่งได้แก่ โรคไข้เลือดออก โรคไข้หวัดใหญ่ ไข้หวัดนก โรคมือ เท้า ปาก ที่เกิดขึ้นกับเด็กๆ โรคพิษสุนัขบ้า แนวทางการแก้ไขปัญหา คือ การจัดหาวัสดุ-อุปกรณ์ให้เพียงพอต่อการดำเนินงานฝึกอบรมประชาสัมพันธ์ รมรณรงค์ป้องกัน ลงพื้นที่ระงับการเกิดโรคระบาด การทำลาย การรักษา

(๑.๓) ปัญหาประชาชนมีรายได้น้อย ประชาชนในตำบลยังมีคนรายได้น้อยมีหนี้สินเยอะไม่เพียงพอในการดำรงชีวิต ค่าครองชีพสูง แนวทางการแก้ไขปัญหา คือ ให้ความรู้เกี่ยวกับการประกอบอาชีพ สาธิตการประกอบอาชีพ ช่วยเหลือประชาชนซ่อมแซมบ้านคนยากจน ผู้ด้อยโอกาสผู้มีรายได้น้อย

(๑.๔) ปัญหาการสัญจรไปมาของประชาชนในตำบล เนื่องจากในตำบล ด้านโครงสร้างพื้นฐานเส้นทางการคมนาคมบางหมู่บ้านยังเป็นถนนดิน ถนนลูกรัง ช่วงฤดูฝนถนนลื่น เป็นหลุมเป็นบ่อ เกิดปัญหาในการสัญจรไปมาของประชาชน เสี่ยงต่อการเกิดอุบัติเหตุ การคมนาคมล่าช้า แนวทางการแก้ไข คือจัดทำแผนงานโครงการก่อสร้างถนนในเส้นทางสำคัญ และเสนอแผนงาน โครงการด้านโครงสร้างพื้นฐานเพื่อขอรับการสนับสนุนงบประมาณจากหน่วยงานอื่น

#### ๔.๔.๒ ข้อสังเกต ข้อเสนอแนะ ผลจากการพัฒนา

(๑.๑) **ข้อสังเกต** จากการสำรวจข้อมูล การลงพื้นที่ในตำบล จะเห็นว่าประชาชน ยังมีปัญหาที่ต้องดำเนินการแก้ไขอยู่มาก ดังนี้ การศึกษา สาธารณสุข ความมั่นคงปลอดภัยในชีวิตและทรัพย์สิน สถานที่พักผ่อนหย่อนใจ สวัสดิการสังคม เศรษฐกิจ การพัฒนาอาชีพ เส้นทางคมนาคมขนส่ง ไฟฟ้า น้ำประปา แหล่งน้ำเพื่ออุปโภค บริโภค ทรัพยากรธรรมชาติและสิ่งแวดล้อม ขยะมูลฝอยและสิ่งปฏิกูล จากปัญหาด้านต่างๆ ประชาชนไม่สามารถแก้ไขปัญหาให้สำเร็จได้ด้วยตนเอง จึงต้องเสนอให้องค์กรปกครองส่วนท้องถิ่นแก้ไขปัญหาที่เกิดขึ้น ทำให้มีการเสนอปัญหา ความต้องการเข้ามาเป็นจำนวนมาก ซึ่งงบประมาณขององค์กรปกครองส่วนท้องถิ่นนั้นมีจำกัดไม่เพียงพอต่อการบริหารจัดการได้

(๑.๒) **ข้อเสนอแนะ** จากข้อสังเกตดังกล่าว มีข้อเสนอแนะในการแก้ไขปัญหาต่างๆ ดังนี้ ปัญหาต่างๆ ที่ถูกเสนอมายังองค์กรปกครองส่วนท้องถิ่น นั้น ควรนำมาพิจารณาจัดลำดับความสำคัญโดยการจัดประชุมประชาคมท้องถิ่น ซึ่งมีหลายภาคส่วน ประกอบไปด้วย คณะกรรมการพัฒนาขององค์กรปกครองส่วนท้องถิ่น สมาชิกสภาท้องถิ่น กำนัน ผู้ใหญ่บ้าน ส่วนราชการ/รัฐวิสาหกิจ หน่วยงานที่เกี่ยวข้อง องค์กรเอกชน องค์กรทางสังคม และประชาชนทั่วไป ร่วมกันพิจารณาจัดลำดับความสำคัญของปัญหา ความต้องการ และพิจารณาเป็นโครงการพัฒนาบรรจุเข้าแผนพัฒนาท้องถิ่นต่อไป กรณีโครงการพัฒนา ที่เกินศักยภาพก็ให้องค์กรปกครองส่วนท้องถิ่นเสนอขอรับการสนับสนุนจากหน่วยงานอื่น

ดังนั้น การจัดทำแผนพัฒนาท้องถิ่นควรจะต้องศึกษาบริบทแต่ละพื้นที่ให้ครบรอบด้าน จึงจะมีความสำคัญและจำเป็นต่อการพัฒนาท้องถิ่นในยุคโลกาภิวัตน์ ซึ่งหมู่บ้าน/ชุมชน มักมีการเปลี่ยนแปลงทั้งทางด้านเศรษฐกิจ สังคม และสิ่งแวดล้อม รวมถึง มีปัญหาต่างๆ เกิดขึ้นมากมาย ด้วยเหตุนี้ ท้องถิ่นจึงจำเป็นต้องบุคลากรที่มีความรู้และความเข้าใจในวิชาการต่างๆ ตลอดทั้งผู้ปฏิบัติงานที่มีความรู้ความสามารถ มีทักษะ เชี่ยวชาญ ร่วมกับผู้บริหารราชการส่วนท้องถิ่นที่มีวิสัยทัศน์ต่อการพัฒนา เพื่อให้เกิดการพัฒนาเมืองได้อย่างยั่งยืนในอนาคต

(๑.๓) **ผลจากการพัฒนา** จากการพัฒนาที่ผ่านมาพบว่าองค์กรปกครองส่วนท้องถิ่น ได้แก้ไขปัญหให้กับประชาชนได้ในหลายเรื่องเป็นไปตามยุทธศาสตร์การพัฒนา จากแบบสอบถามประชาชน มีความพึงพอใจต่อผลการดำเนินงานขององค์การบริหารส่วนตำบลบ้านดุง อยู่ในเกณฑ์ที่ดี แต่ก็ยังมีปัญหาที่จะต้องแก้ไขต่อไป ไม่ว่าจะเป็นด้านสิ่งแวดล้อมที่ยังมีการเผาหญ้า อ้อย ตอข้าวในช่วงเวลาเก็บเกี่ยว เส้นทางคมนาคมที่ยังไม่ได้มาตรฐาน ปัญหาขยะในครัวเรือนที่ยังไม่มีการบริหารจัดการที่เหมาะสม ซึ่งผลการพัฒนาขององค์การบริหารส่วนตำบลบ้านดุงในปีที่ผ่านมาจะนำเสนอเมื่อสิ้นปีงบประมาณในลำดับต่อไป

ภาคผนวก



ประกาศองค์การบริหารส่วนตำบลบ้านดุง

เรื่อง ประกาศใช้แผนพัฒนาท้องถิ่นห้าปี (พ.ศ.๒๕๖๖ - ๒๕๗๐) เพิ่มเติม ฉบับที่ ๑

\*\*\*\*\*

ตามที่องค์การบริหารส่วนตำบลบ้านดุง ได้จัดทำแผนพัฒนาท้องถิ่นห้าปี (พ.ศ.๒๕๖๖ - ๒๕๗๐) เพิ่มเติม ฉบับที่ ๑ เพื่อให้แผนพัฒนาท้องถิ่นขององค์กรปกครองส่วนท้องถิ่นในปัจจุบัน มีความสอดคล้องและเชื่อมโยงกับแผนพัฒนาจังหวัด แผนพัฒนากลุ่มจังหวัด รวมทั้งแผนปฏิบัติราชการประจำปีจังหวัด แผนปฏิบัติราชการประจำปีกลุ่มจังหวัด ตลอดจนสามารถบูรณาการ แผนงาน/โครงการ/กิจกรรม และงบประมาณในพื้นที่ ได้อย่างมีประสิทธิภาพ ก่อให้เกิดประโยชน์สูงสุดให้กับประชาชน และสภาองค์การบริหารส่วนตำบลบ้านดุง ได้พิจารณาให้ความเห็นชอบแผนพัฒนาท้องถิ่น (พ.ศ. ๒๕๖๖ - ๒๕๗๐) เพิ่มเติม ฉบับที่ ๑ ในการประชุมสภา สมัยสามัญ สมัยที่ ๒/๒๕๖๕ เมื่อวันที่ ๑๘ พฤษภาคม ๒๕๖๕ ไปแล้วนั้น

อาศัยอำนาจตามระเบียบกระทรวงมหาดไทยว่าด้วยการจัดทำแผนพัฒนาขององค์กรปกครองส่วนท้องถิ่น พ.ศ.๒๕๔๘ และแก้ไขเพิ่มเติมถึง (ฉบับที่ ๓) พ.ศ.๒๕๖๑ ข้อ ๕ ข้อ ๑๗ ข้อ ๒๔ และข้อ ๒๕ หนังสือกระทรวงมหาดไทย ด่วนที่สุด ที่ มท ๐๘๑๐.๓/ว ๗๔๖๗ ลงวันที่ ๑๔ ธันวาคม ๒๕๖๓ จึงขอประกาศใช้แผนพัฒนาท้องถิ่นห้าปี (พ.ศ.๒๕๖๖ - ๒๕๗๐) เพิ่มเติม ฉบับที่ ๑ รายละเอียดตามเอกสารที่แนบมาพร้อมนี้

จึงประกาศให้ทราบโดยทั่วกัน

ประกาศ ณ วันที่ ๓๐ เดือน พฤษภาคม พ.ศ. ๒๕๖๕

(นางปราณี ปรีเพี้ย)

นายกองค์การบริหารส่วนตำบลบ้านดุง